

Titolo del Progetto

CR-E-815 Rifacimento chiavica del Fossadone sull'Argine Maestro sinistro del fiume Po
in Comune di Stagno Lombardo (CR) - Cod OPERA 936 - CUP B53H19000290002 - CIG 82186558A7

Livello di progettazione

PROGETTO DEFINITIVO

CONTENUTO DEL FASCICOLO



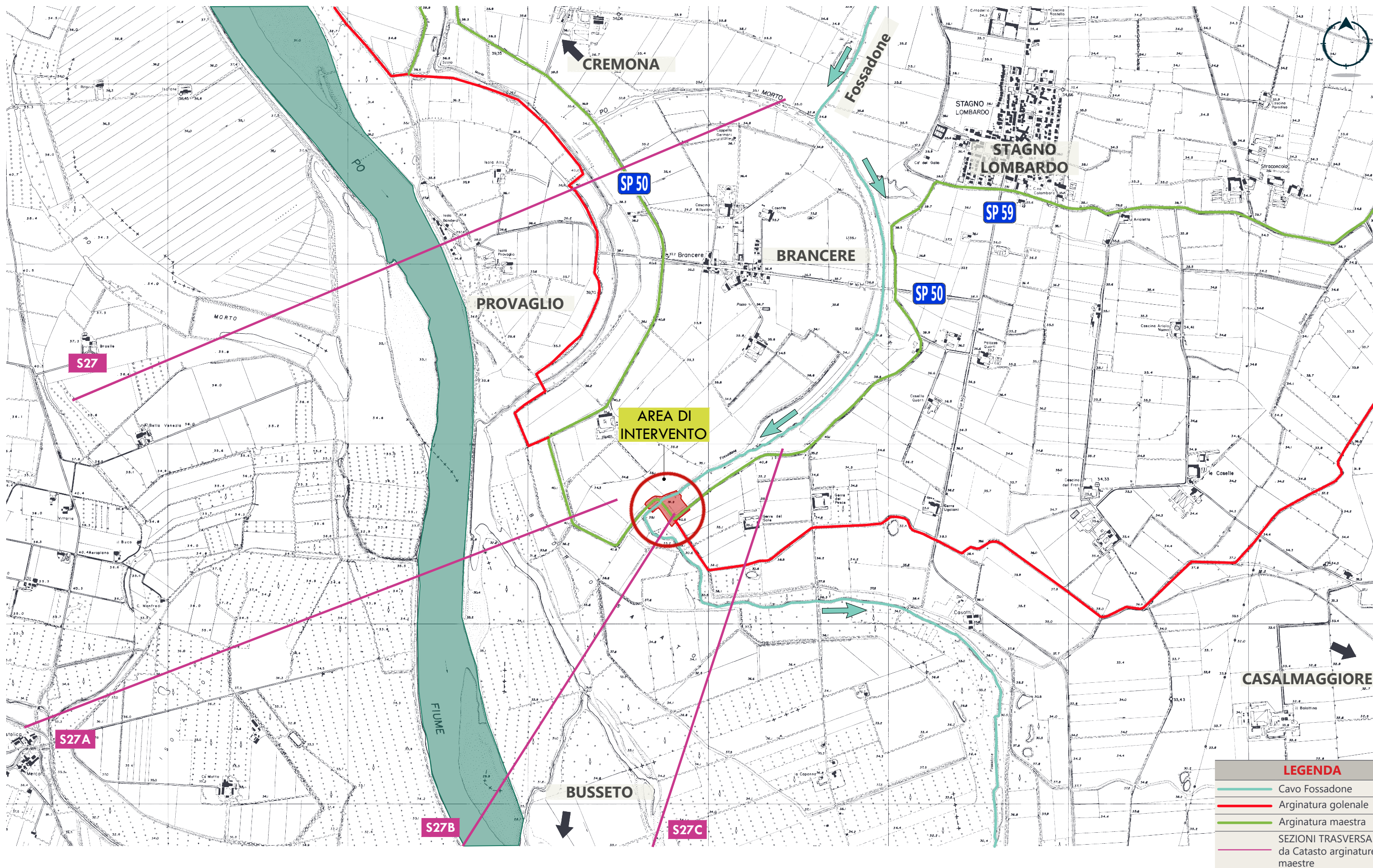
SF	ELABORATI GRAFICI - CARATTERIZZAZIONE DELLO STATO DEI LUOGHI
SF01.1	Inquadramento corografico
SF01.2	Inquadramento fotopiano
SF01.3.1.1	PTCP - tav. A "Sistema Paesaggistico-Ambientale"
SF01.3.1.2	PTCP - tav .B "Sistema Insediativo ed Infrastrutture"
SF01.3.1.3	PTCP - tav .D "Tutele e Salvaguardie"
SF01.3.1.4	PTCP - tav. E "Usi del Suolo"
SF01.3.1.5	PTCP - tav. F "Degrado Paesistico-Ambientale"
SF01.3.1.6	PTCP - tav. G "Ambiti agricoli"
SF01.3.2	PGT - tav 1.1 "Sistema ambientale vincoli e salvaguardie"
SF01.3.3.1	Planimetria dei vincoli - "Fasce di rispetto idrico"
SF01.3.3.2	Planimetria dei vincoli - "Frttibilità geologica delle azioni di piano"
SF01.4	Inquadramento su planimetria catastale
SF01.5	Rilievo fotografico
SF02.1.1	Rilievo stato di fatto 1 di 2
SF02.1.2	Rilievo stato di fatto 2 di 2
SF02.1.3	Monografia dei caposaldi
SF02.2.0	Planimetria di riferimento - Sezioni trasversali Argine Maestro
SF02.2.1	Sezioni trasversali Argine Maestro - 1 di 12
SF02.2.2	Sezioni trasversali Argine Maestro - 2 di 12
SF02.2.3	Sezioni trasversali Argine Maestro - 3 di 12
SF02.2.4	Sezioni trasversali Argine Maestro - 4 di 12
SF02.2.5	Sezioni trasversali Argine Maestro - 5 di 12
SF02.2.6	Sezioni trasversali Argine Maestro - 6 di 12
SF02.2.7	Sezioni trasversali Argine Maestro - 7 di 12
SF02.2.8	Sezioni trasversali Argine Maestro - 8 di 12
SF02.2.9	Sezioni trasversali Argine Maestro - 9 di 12
SF02.2.10	Sezioni trasversali Argine Maestro - 10 di 12
SF02.2.11	Sezioni trasversali Argine Maestro - 11 di 12
SF02.2.12	Sezioni trasversali Argine Maestro - 12 di 12
SF02.2.13	Profilo longitudinale Argine Maestro
SF02.3.0	Planimetria di riferimento - Sezioni trasversali Cavo Fossadone
SF02.3.1	Sezioni trasversali Cavo Fossadone - 1 di 6
SF02.3.2	Sezioni trasversali Cavo Fossadone - 2 di 6
SF02.3.3	Sezioni trasversali Cavo Fossadone - 3 di 6
SF02.3.4	Sezioni trasversali Cavo Fossadone - 4 di 6
SF02.3.5	Sezioni trasversali Cavo Fossadone - 5 di 6
SF02.3.6	Sezioni trasversali Cavo Fossadone - 7 di 6
SF02.3.7	Profilo Longitudinale Cavo Fossadone
SF2.4.1	Rilievo fabbricato esistente - piante
SF02.4.2	Rilievo fabbricato esistente - Prospetti
SF02.4.3	Rilievo fabbricato esistente - Sezioni
SF02.4.4	Rilievo ponte in muratura
SF02.4.5	Schema di carico del ponte in muratura

REVISIONE	DATA	DESCRIZIONE	REDATTO	VERIFICATO	APPROVATO
02	28.08.2020	Aut. Paesaggistica	MF	RR	FA
03	23.12.2020	Progetto Definitivo	MF	RR	FA

CARATTERIZZAZIONE DELLO STATO DEI LUOGHI

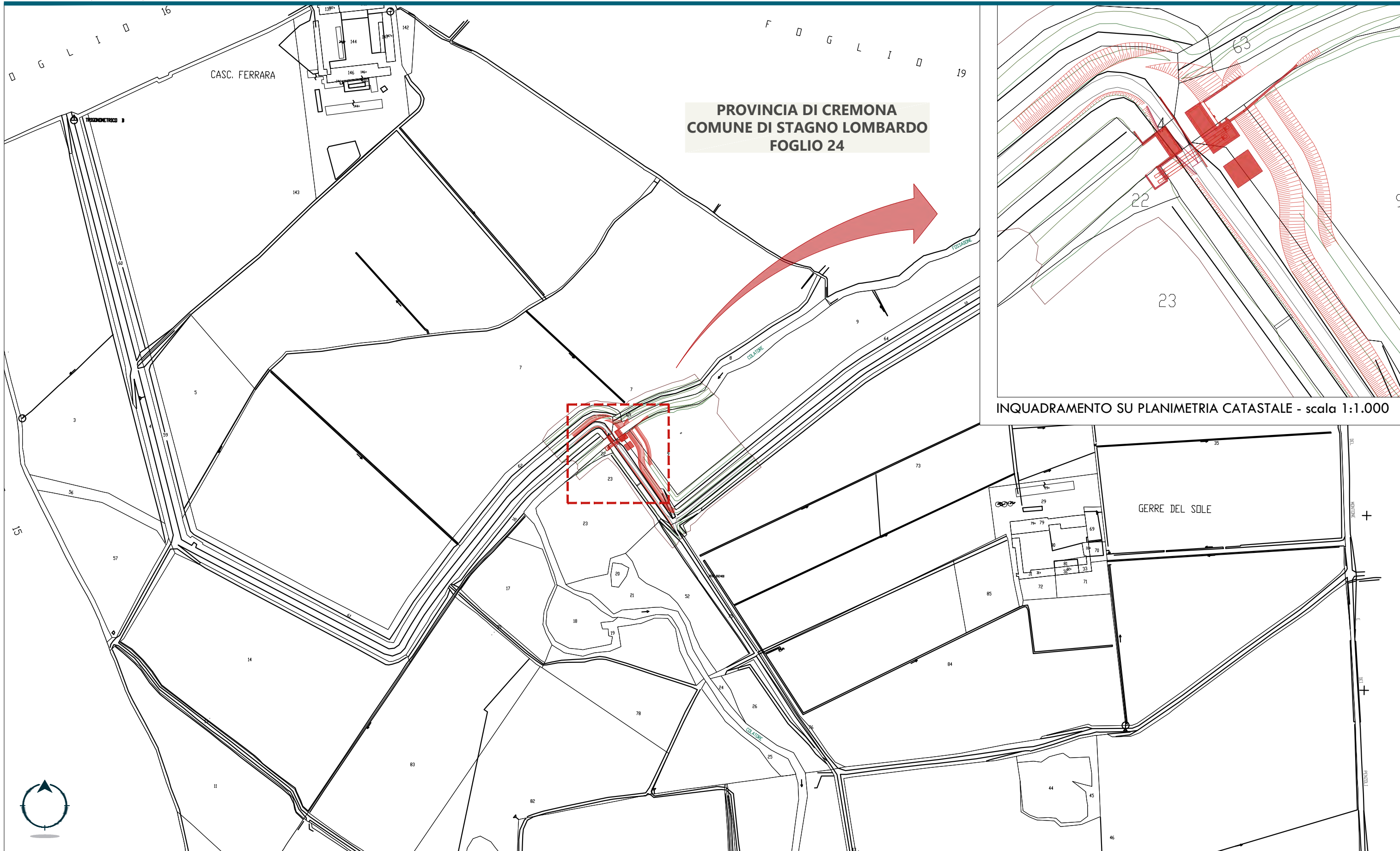
Numero

SF



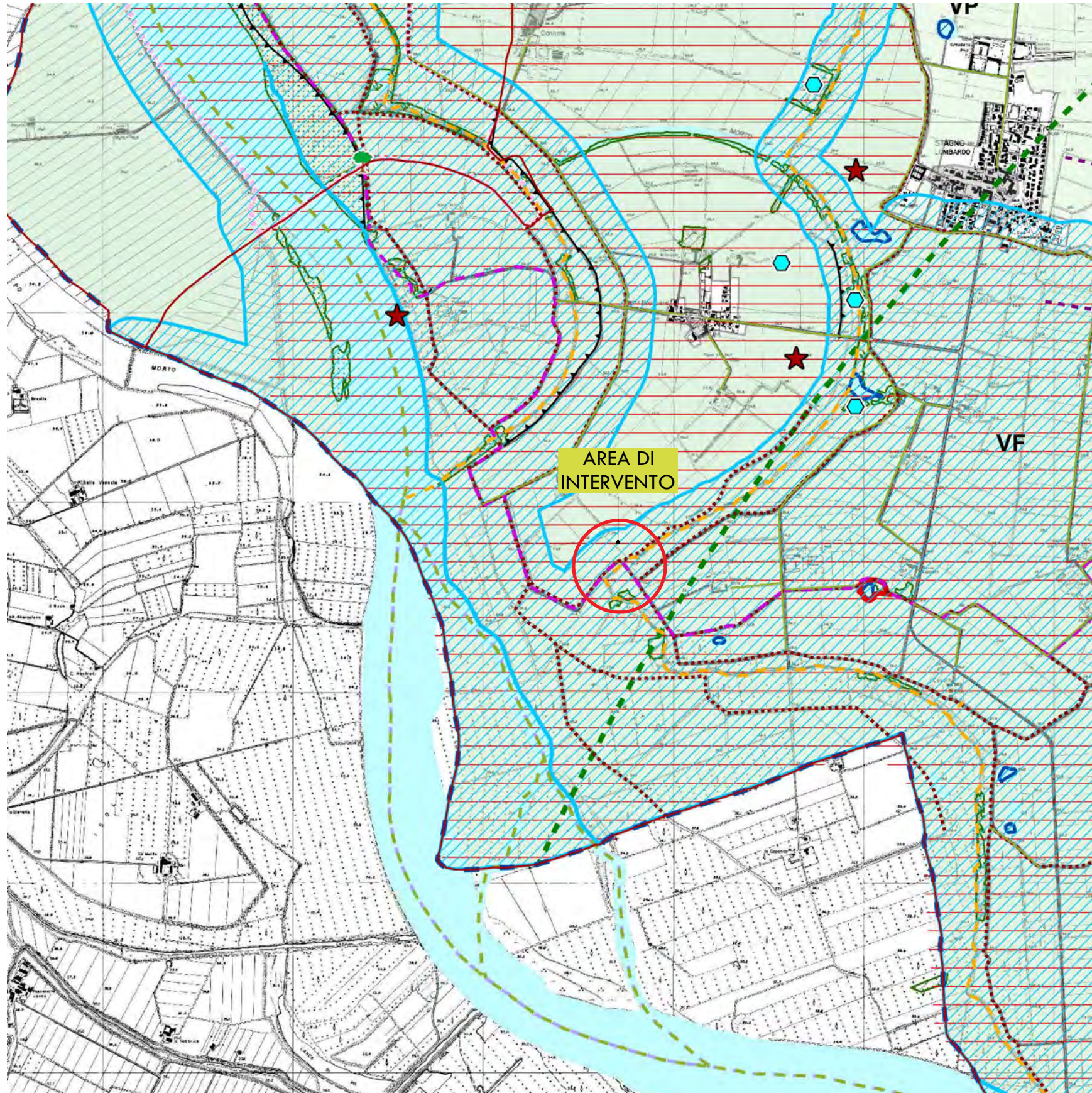


LEGENDA	
—	Cavo Fossadone
—	Arginatura golenale
—	Arginatura maestra
—	SEZIONI TRASVERSALI AIPO da Catasto arginature maestre



INQUADRAMENTO SU PLANIMETRIA CATASTALE - scala 1:4.000

PIANO TERRITORIALE DI COORDINAMENTO (P.T.C.) DELLA PROVINCIA DI CREMONA-adoptato con D.C.P. n°65 del 30/07/2013-approvato con D.C.P. n°113 del 23/12/2013
TAVOLA A - SEZIONE 3 : Carta degli Indirizzi per il Sistema Paesaggistico-Ambientale




PAESAGGI DELLE FASCE FLUVIALI (Rif. 2.10*)

Componenti paesaggistiche di interesse primario

Aree a marcata sensibilità ambientale e a elevata valenza e potenzialità naturalistica, in genere strettamente relazionate all'elemento idrico.




VF Valli fluviali: areali formati e modellati dall'azione erosiva e sedimentaria, attuale e recente, dei fiumi Po e Oglio.

AMBITI DI PREVALENTE VALORE STORICO E CULTURALE (Rif. 3.2*)


 Sistema degli argini del Po: insieme continuo e ramificato di strutture antropiche e naturali parallele al fiume costituenti un'opera di difesa idraulica dalle esondazioni.

AMBITI DI PREVALENTE VALORE FRUITIVO E VISIVO-PERCETTIVO (Rif. 3.4*)


Tracciati guida paesaggistici (Rif. 3.4.1*)

 Tracciato di interesse naturalistico
 Tracciato di interesse paesaggistico
 Tracciato di interesse storico - culturale

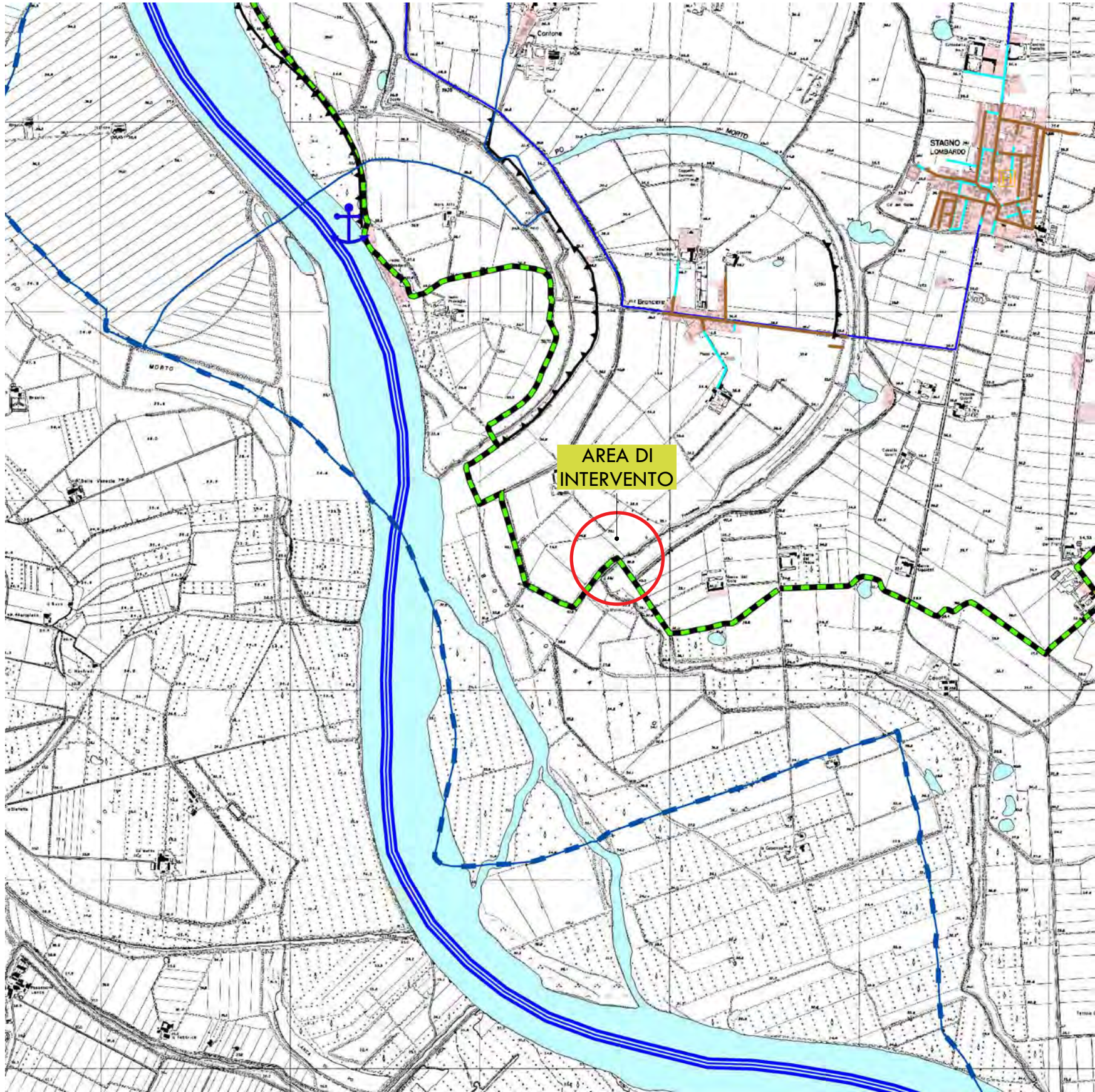
AMBITI, AREE, SISTEMI ED ELEMENTI OGGETTO DI PROGRAMMI E AZIONI DI VALORIZZAZIONE E RIQUALIFICAZIONE (Rif. 5.2*)

 Aree di pregio da tutelare attraverso l'istituzione di Parchi Locali di Interesse Sovracomunale (l.r. 86/83 art 34) (Rif.5.2.3*)

TUTELA DAL CODICE DEI BENI CULTURALI E DEL PAESAGGIO (Rif. 6.1*)

 Bellezze d'insieme (6.1.4) - Fiumi torrenti e corsi d'acqua pubblici (6.1.6)

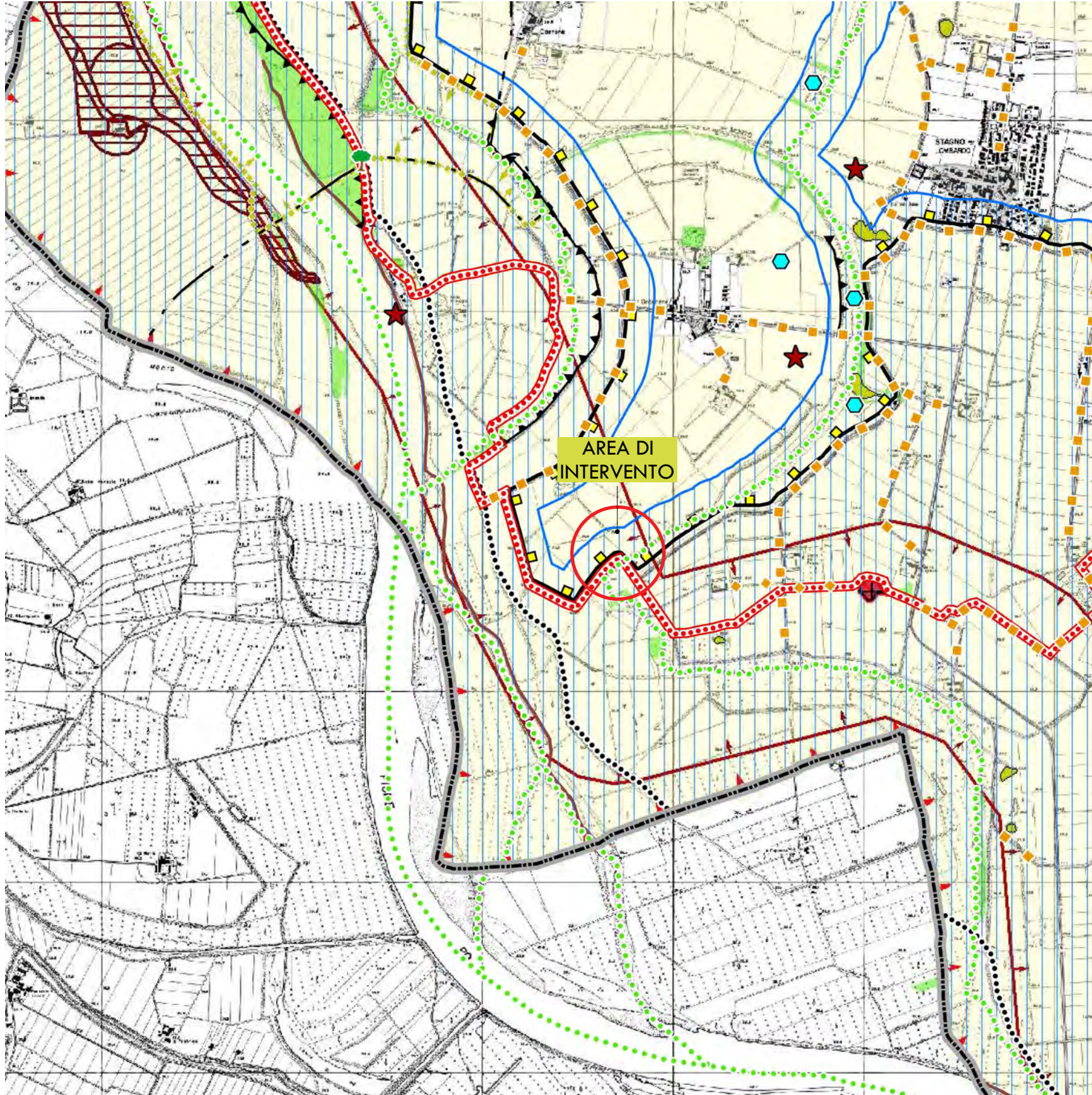
PIANO TERRITORIALE DI COORDINAMENTO (P.T.C.) DELLA PROVINCIA DI CREMONA-adoptato con D.C.P. n°65 del 30/07/2013-approvato con D.C.P. n°113 del 23/12/2013
 TAVOLA B - SEZIONE 3 : Carta degli Indirizzi per il Sistema Insediativo e per le Infrastrutture



RETE DEI PERCORSI CICLO-PEDONALI



 esistenti


PIANO TERRITORIALE DI COORDINAMENTO (P.T.C.) DELLA PROVINCIA DI CREMONA-adoptato con D.C.P. n°65 del 30/07/2013-approvato con D.C.P. n°113 del 23/12/2013
 TAVOLA D - SEZIONE 3 : Carta delle tutele e delle Salvaguardie




TUTELE

Aree soggette a regime di tutela di leggi nazionali rif.art.Normativa PTCP


 corso d'acqua individuato ai sensi dell'art.142 lett. c del D.Lgs. 22 gennaio 2004 "Codice dei beni culturali e del paesaggio" n. 42 iscritti nell'elenco di cui alla D.G.R. n°12028 del 25.07.1986 - Art. 14.1

 fascia C - Art. 14.7 e appendice C

Aree soggette a regime di tutela del PTCP rif.art. Normativa PTCP - rif. Classificazione D.G.R. n. 6421/07


 rete ecologica provinciale - Art. 16.7 - 5.3.3 D.G.R. 6421/07 (corridoi)

Rete Ecologica Regionale (R.E.R.) - Art. 16.14


 corridoio regionale primario a bassa o moderata antropizzazione

SALVAGUARDIE

Aree oggetto di salvaguardia delle infrastrutture della mobilità - rif. art. Normativa P.T.C.P.

 tracciato esistente della rete provinciale e di interesse sovracomunale dei percorsi ciclabili - Art. 19.6

Ambiti destinati all'attività agricola di interesse del PTCP (rimando di dettaglio alla Carta per la gestione degli ambiti agricoli strategici) rif. art. Normativa P.T.C.P.

 ambito agricolo strategico - Art. 19 bis c.1



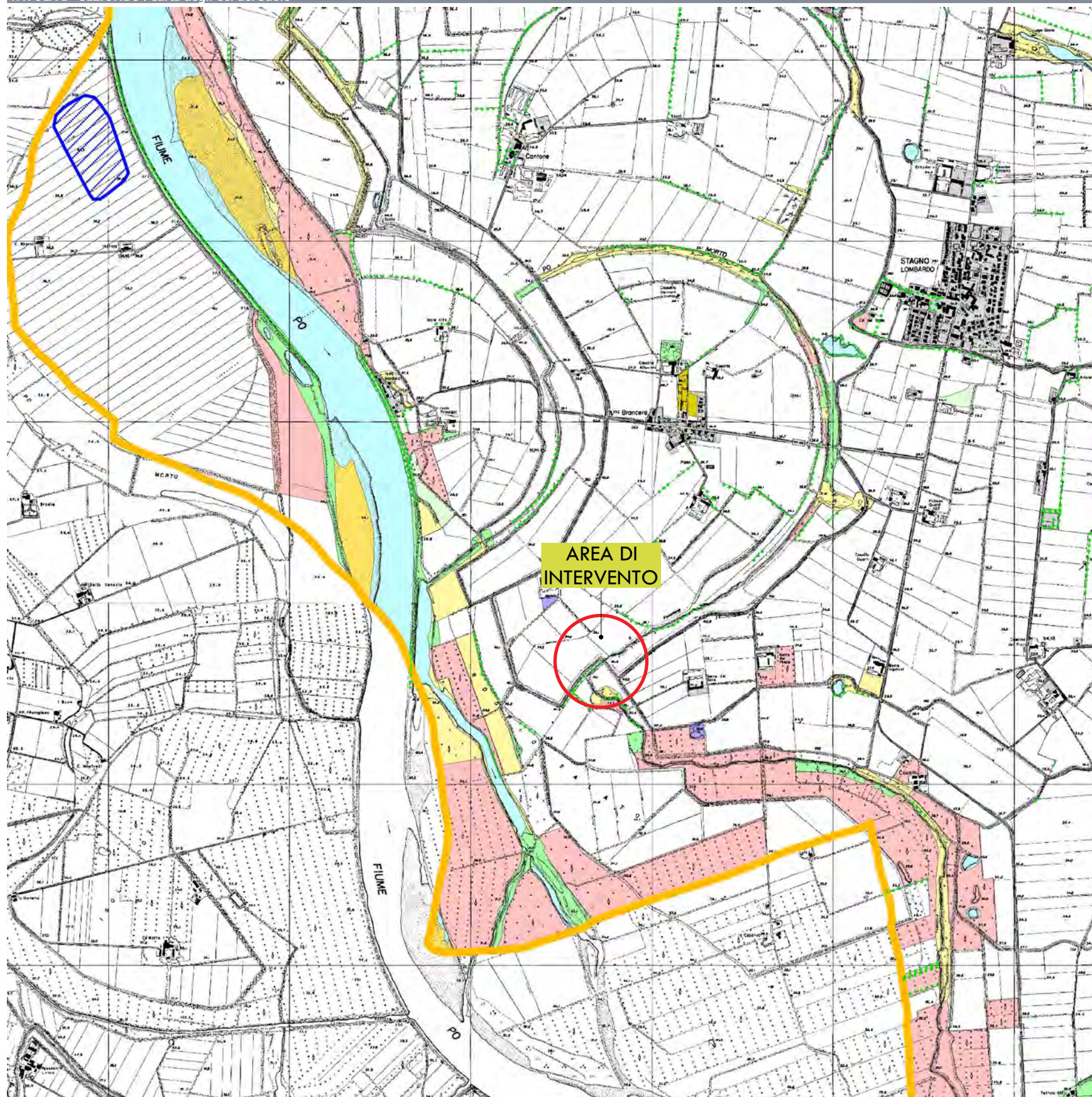
AIPO
Agenzia Interregionale per il fiume Po
Agenzia Interregionale per il fiume Po

Agenzia Interregionale per il fiume Po
Strada Giuseppe Garibaldi 75 43121 Parma

CR-E-815 Rifacimento chiavica del Fossadone sull'Argine Maestro sinistro del fiume Po in Comune di Stagno Lombardo (CR) - Cod OPERA 936 - CUP B53H19000290002 - CIG 82186558A7

PIANO TERRITORIALE DI COORDINAMENTO (P.T.C.) DELLA PROVINCIA DI CREMONA-Adozione Del. C.P. n° 72 del 28/05/200-Approvazione Del. C.P. n° 66 del 08/04/2009

TAVOLA E - SEZIONE 3 : Carta degli Usi del Suolo

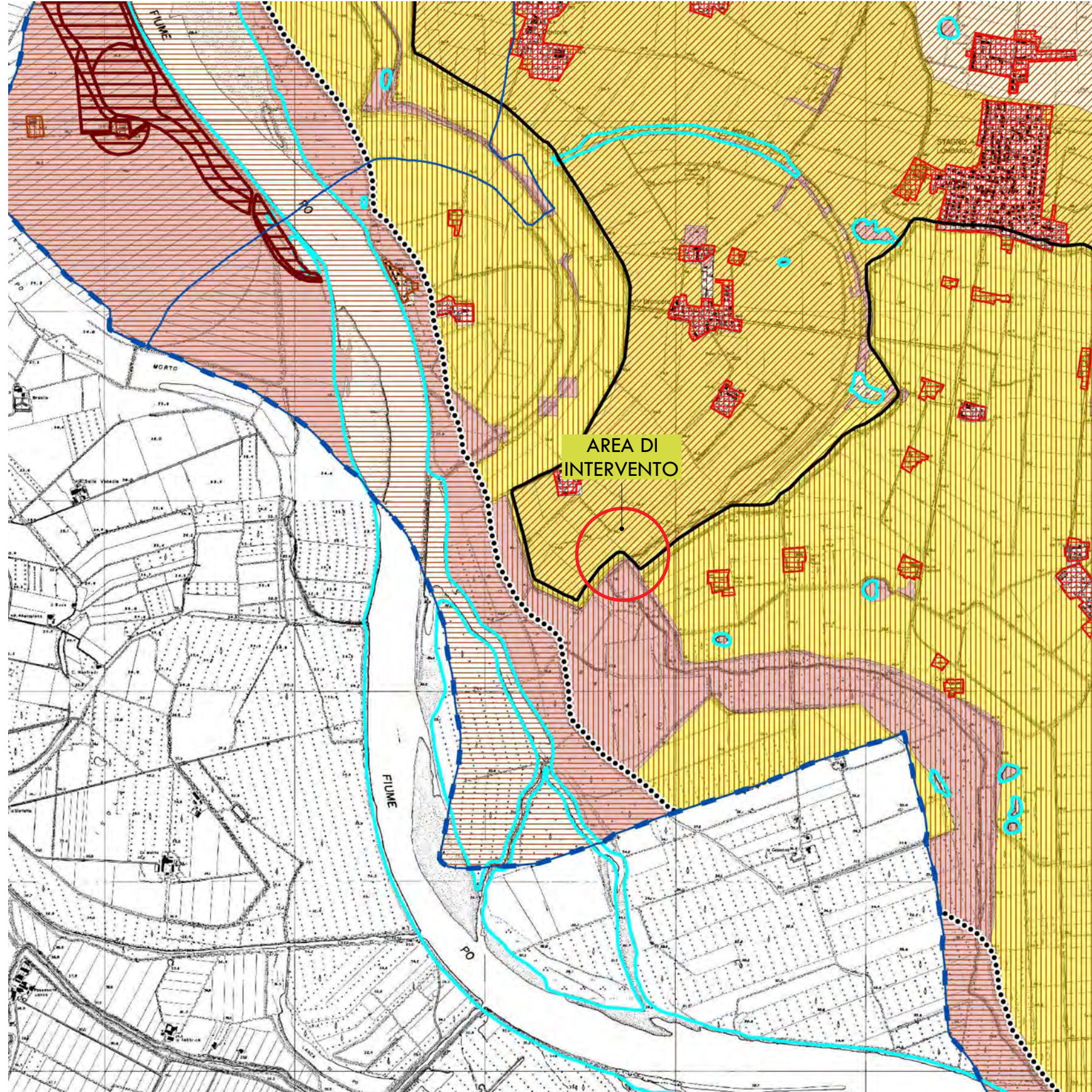


- confine provinciale
- aree urbane
- siepi e filari
- cave attive

TEMATISMI DUSAF

- | | |
|---|--|
| A 2 - specchi d'acqua | N8 - vegetazione arbustiva e cespuglieti |
| A2y - laghi di cava | N8b - arbusti con individui a portamento arboreo |
| A3 - corsi d'acqua naturali e artificiali | N8t - incolti |
| B1 - boschi di latifoglie | P2 - prati permanenti |
| B1d - boschi di latifoglie a ceduo | R2 - aree estrattive |
| B1e - boschi di latifoglie a fusto | R2 - aree estrattive recuperate |
| B1u - vegetazione arbustiva ripariale | R3 - discariche |
| B5 - boschi conifere-latifoglie | R4 - ambiti degradati |
| B7 - rimboschimenti recenti | R5 - spiagge |
| L1 - frutteti | S1 - seminativo semplice |
| L1v - frutteti con vigneti | S1a - seminativo con presenza diffusa di filari |
| L2 - vigneti | S1c - seminativo con presenza rada di filari |
| L2f - vigneti misti a frutteti | S2 - seminativo arborato |
| L7 - pioppeti | S3 - colture orticole |
| L8 - legnose agrarie | S3l - vivai |
| N1 - vegetazione palustre e torbiere | S4 - colture ornamentali/protette |
| N5 - vegetazione dei prati | S4l - vivai ornamentali |
| N5g - argini artificiali vegetati | S6 - orti |

PIANO TERRITORIALE DI COORDINAMENTO (P.T.C.) DELLA PROVINCIA DI CREMONA-adoptato con D.C.P. n°65 del 30/07/2013-approvato con D.C.P. n°113 del 23/12/2013
 TAVOLA F - SEZIONE 3 : Carta del degrado Paesistico - Ambientale



UNITA' TIPOLOGICHE DI PAESAGGIO PROVINCIALE

Livello di criticità

- 5 - Aree con severe limitazioni per tutti gli usi del suolo e in cui la localizzazione di insediamenti industriali è inaccettabile (vedi classe 8 della carta di compatibilità ambientale)
- 6 - Aree con severe limitazioni per tutti gli usi del suolo e in cui la localizzazione di infrastrutture di collegamento è inaccettabile (vedi classe 9 della carta di compatibilità ambientale)

AMBITI DI DEGRADO PAESAGGISTICO PROVOCATO DA EVENTI CALAMITOSI E CATASTROFICI (Rif. 4.1.1*)

RISCHIO ALLUVIONALE

Limite fasce di esondazione - Piano assetto idrogeologico dell'Autorità di Bacino del Fiume Po

- | | | | |
|--|----------------------|--|----------------------------------|
| | Fascia A | | Aree a rischio alluvionale alto |
| | Fascia B | | Aree a rischio alluvionale medio |
| | Fascia C | | Aree a rischio alluvionale basso |
| | Fascia B di progetto | | |



AIPO
Agenzia Interregionale per il fiume Po
Agenzia Interregionale per il fiume Po

Agenzia Interregionale per il fiume Po
Strada Giuseppe Garibaldi 75 43121 Parma

CR-E-815 Rifacimento chiavica del Fossadone sull'Argine Maestro sinistro del fiume Po in Comune di Stagno Lombardo (CR) - Cod OPERA 936 - CUP B53H19000290002 - CIG 82186558A7

PIANO TERRITORIALE DI COORDINAMENTO (P.T.C.) DELLA PROVINCIA DI CREMONA-adoptato con D.C.P. n°65 del 30/07/2013-approvato con D.C.P. n°113 del 23/12/2013

TAVOLA G - SEZIONE 3 : Carta degli ambiti agricoli



- confini parchi regionali
- confini PLIS
- confini riserve naturali, SIC e ZPS
- confini dei comuni della provincia di Cremona
- corpi idrici

MODALITA' DI GESTIONE DEGLI AMBITI DESTINATI ALL'ATTIVITA' AGRICOLA DI INTERESSE STRATEGICO:

(comma 1 art. 19 bis Normativa)
L.R. 12/2005 art. 15 cc. 4 e 5; art. 18 c. 2

- Procedure di gestione: la gradualità**
ambiti destinati all'attività agricola di interesse strategico da ridefinire in PGT (art. 19 bis c. 2 ed art. 34 c. 1 Normativa)
- Procedure di gestione: la flessibilità**
ambiti destinati all'attività agricola di interesse strategico (art. 19 bis c. 3; art. 34 cc. 1 e 2; art. 40 Normativa)



AIPO
Agenzia Interregionale per il fiume Po

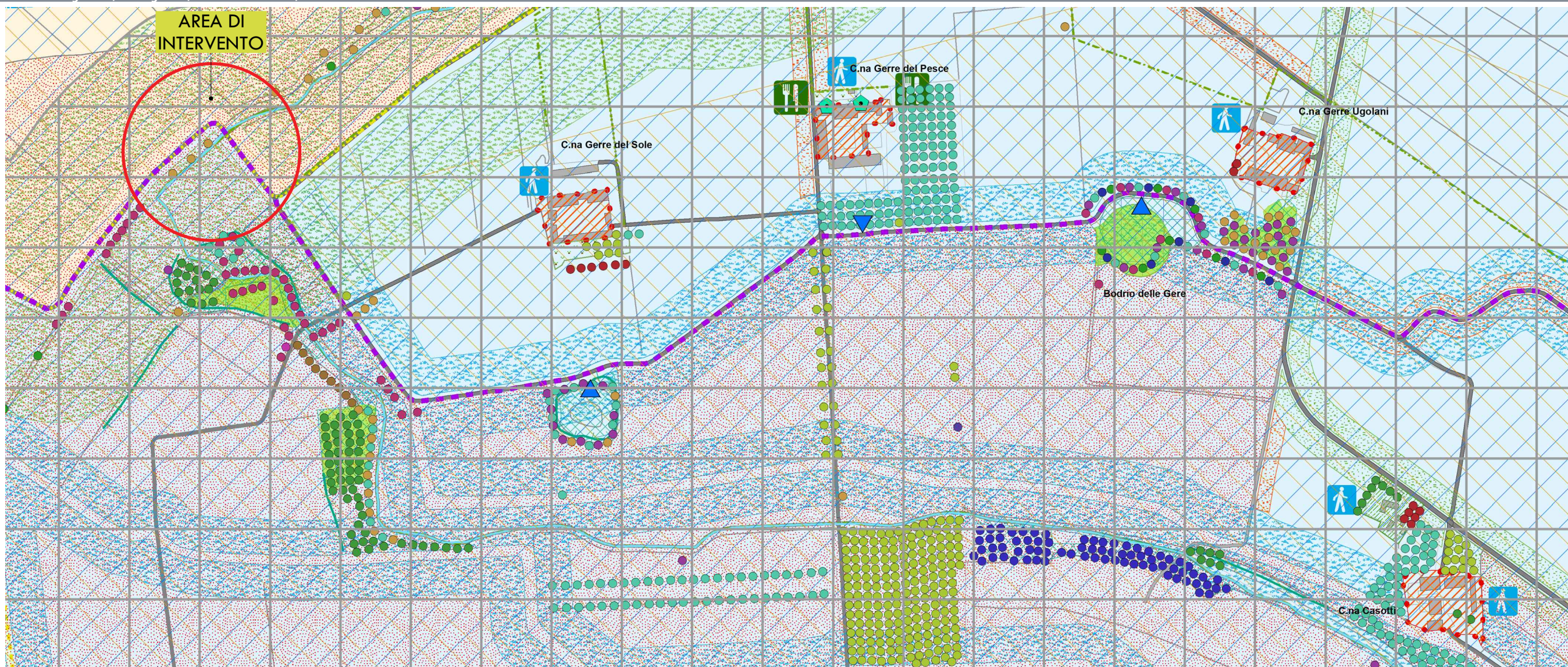
Agenzia Interregionale per il fiume Po
Strada Giuseppe Garibaldi 75 43121 Parma

**CR-E-815 Rifacimento chiavica del Fossadone sull'Argine Maestro sinistro del fiume Po
in Comune di Stagno Lombardo (CR) - Cod OPERA 936 - CUP B53H19000290002 - CIG 82186558A7**

PIANO DI GOVERNO DEL TERRITORIO - approvato con Deliberazione del Consiglio Comunale n.34 del 26/11/2013

TAVOLA 1.1- Sistema ambientale vincoli e salvaguardie, aree agricole, sistema insediativo, tessuti urbani

- A_Acacia
- A_Acero
- A_Biancospino
- A_Carpino
- A_Ciglioglio
- A_Fico
- A_Frassino
- A_Frutta
- A_Gelso
- A_Generici
- A_Indaco
- A_Kaki
- A_Magnolia
- A_Meleto
- A_Nocciolo
- A_Noce
- A_Olmo
- A_Ontano
- A_Paulonia
- A_Pino
- A_Pioppo
- A_Pioppo Cipressino
- A_Platano
- A_Prugnolo
- A_Quercia
- A_Robinia
- A_Salice
- A_Salice bianco
- A_Sambuco
- A_Sanguinello
- A_Tiglio



Ambiti consolidati n. u.	SIMBOLO GRAFICO	Unita' non urbane	ARTICOLI
Ambito cascine d'interesse storico/architettonico		Cascine d'interesse storico/architettonico	33 e 45
Ambito edificato in zone agricole		Costruzioni non agricole in zona agricola	34

SIMBOLO GRAFICO	Ambiti	ARTICOLI
	Ambito agricolo d'interesse ambientale	37

SIMBOLO GRAFICO	Ambiti	
	Fascia B del PAI	
	Fascia C del PAI	
	Rete ecologica Provinciale	

Tutele, salvaguardie e vincoli PTCP e PGT

- Vincolo art. 142 lett. c) del D.Lgs 22.01.2004 n° 42
- Corridoi regionali primari bassa-moderata antropizzazione
- Elementi di primo livello della R.E.R.
- Elementi di secondo livello della R.E.R.
- Eccellenza architettonica
- Tracciato d'interesse naturalistico - PTCP
- Tracciato d'interesse paesaggistico - PTCP
- Tracciato d'interesse storico-culturale - PTCP
- Orli di scarpata principali - PTCP
- Scarpate morfologiche

- Centuriazioni - PTCP
- Corridoi di primo livello della rete ecologica - PTCP
- Corridoi di secondo livello della rete ecologica - PTCP
- Bosco_forestale_PIF
- Reticolo idrico di competenza Comune di Stagno L.
- Reticolo idrico di competenza Consorzio Dugali
- Reticolo idrico di competenza Regione Lombardia
- Riserva naturale
- Rispetto_riserva_naturale
- Rispetto di 150mt dal piede di campagna dell'argine maestro
- Rispetto di 50mt dal piede di campagna dell'argine secondario
- Limite esterno Fascia C

Vincoli e rispetti

- Edificio rurale abitato
- Agriturismo attivo
- Raggio di reciprocità allevamenti verso ambiti residenziali
- R=200mt allevamenti di bovini ed equini
- R=600mt allevamenti di suini
- Punti panoramici
- Rispetto stradale 20mt
- Rispetto stradale 30mt



I.S.I. Ingegneria e Ambiente
Ing. Gian Lorenzo Bernini
Ing. Rosaria Ragazzini

**PROGETTO
DEFINITIVO-ESECUTIVO**

Scala:

INQUADRAMENTO

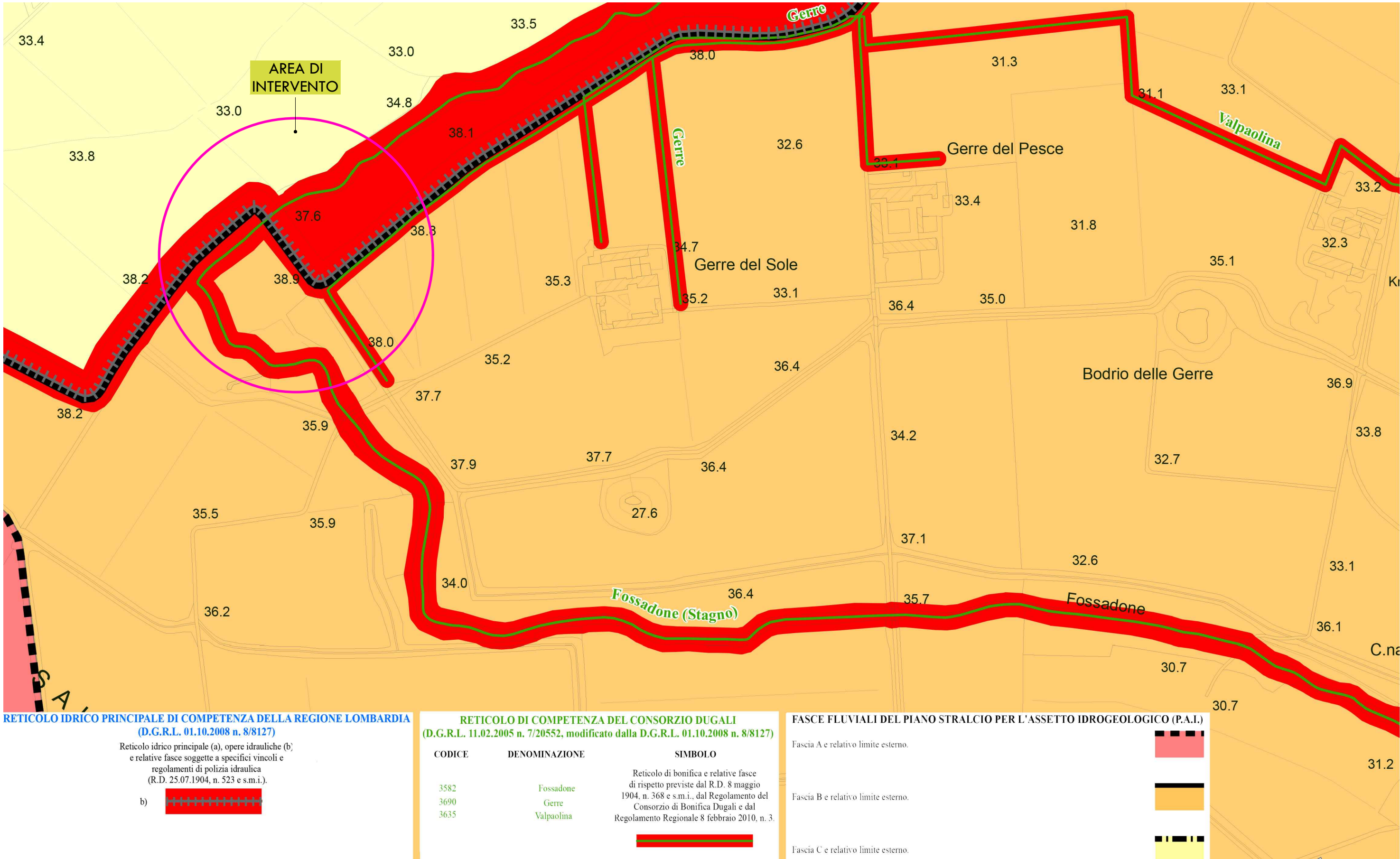
Stralcio planimetrico del PGT del Comune di Stagno Lombardo

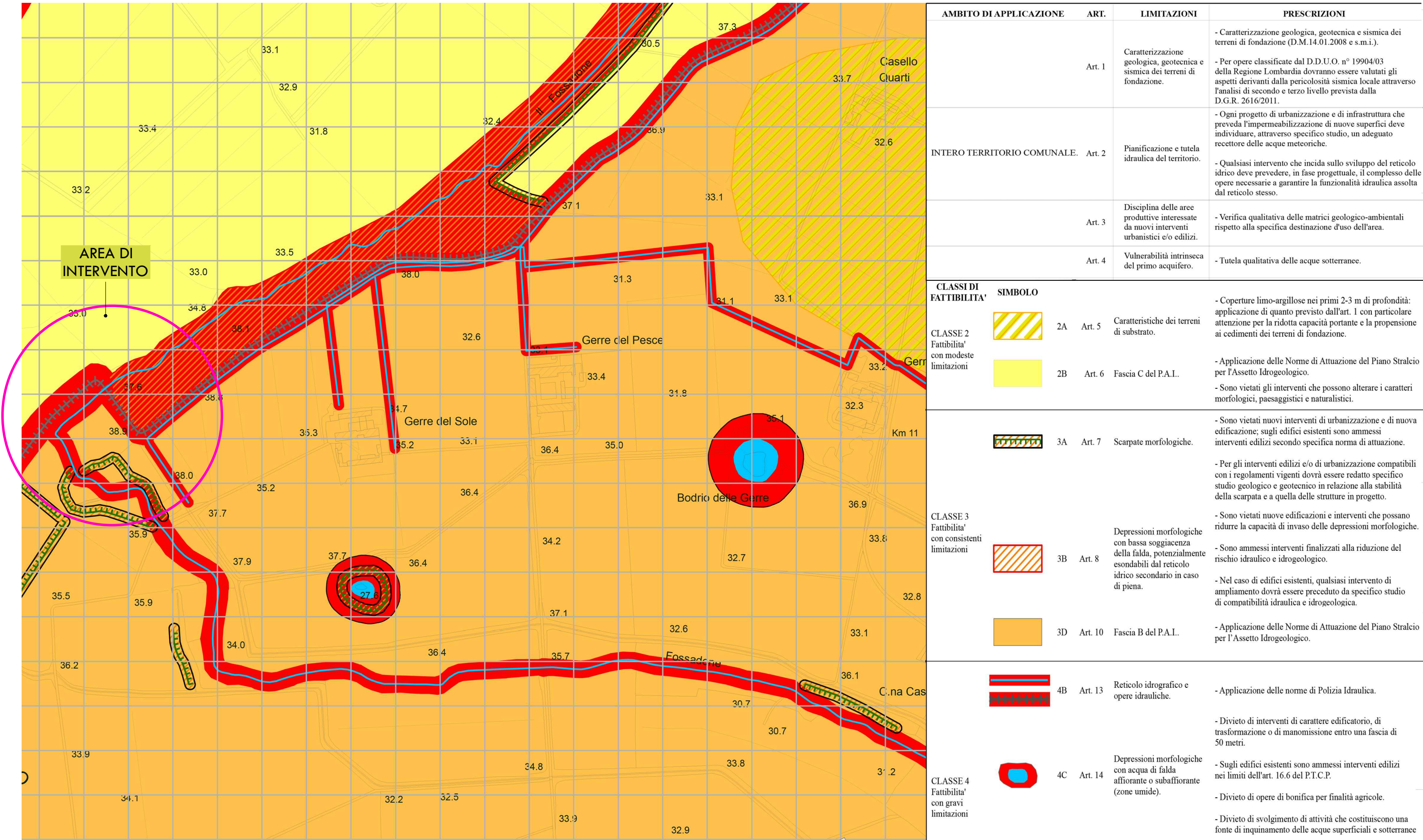
Tav.

SF01.3.2

INDIVIDUAZIONE DEL RETICOLO IDRICO MINORE E REGOLAMENTO PER LE ATTIVITA' DI GESTIONE TRASFORMAZIONE DEL DEMANIO IDRICO E DEL SUOLO IN FREGIO AI CORPI IDRICI - R.D. 25 luglio 1904 n.523 e s.m.i. - D.g.r. 25 gennaio 2002 n.7/7868 e s.m.i.

PERIMETRAZIONE DELLE FASCE DI RISPETTO DEL RETICOLO IDRICO







AIPO
Agenzia Interregionale per il fiume Po

Agenzia Interregionale per il fiume Po
Strada Giuseppe Garibaldi 75 43121 Parma

**CR-E-815 Rifacimento chiavica del Fossadone sull'Argine Maestro sinistro del fiume Po
in Comune di Stagno Lombardo (CR) - Cod OPERA 936 - CUP B53H19000290002 - CIG 82186558A7**



1



2



3

Planimetria di riferimento



4



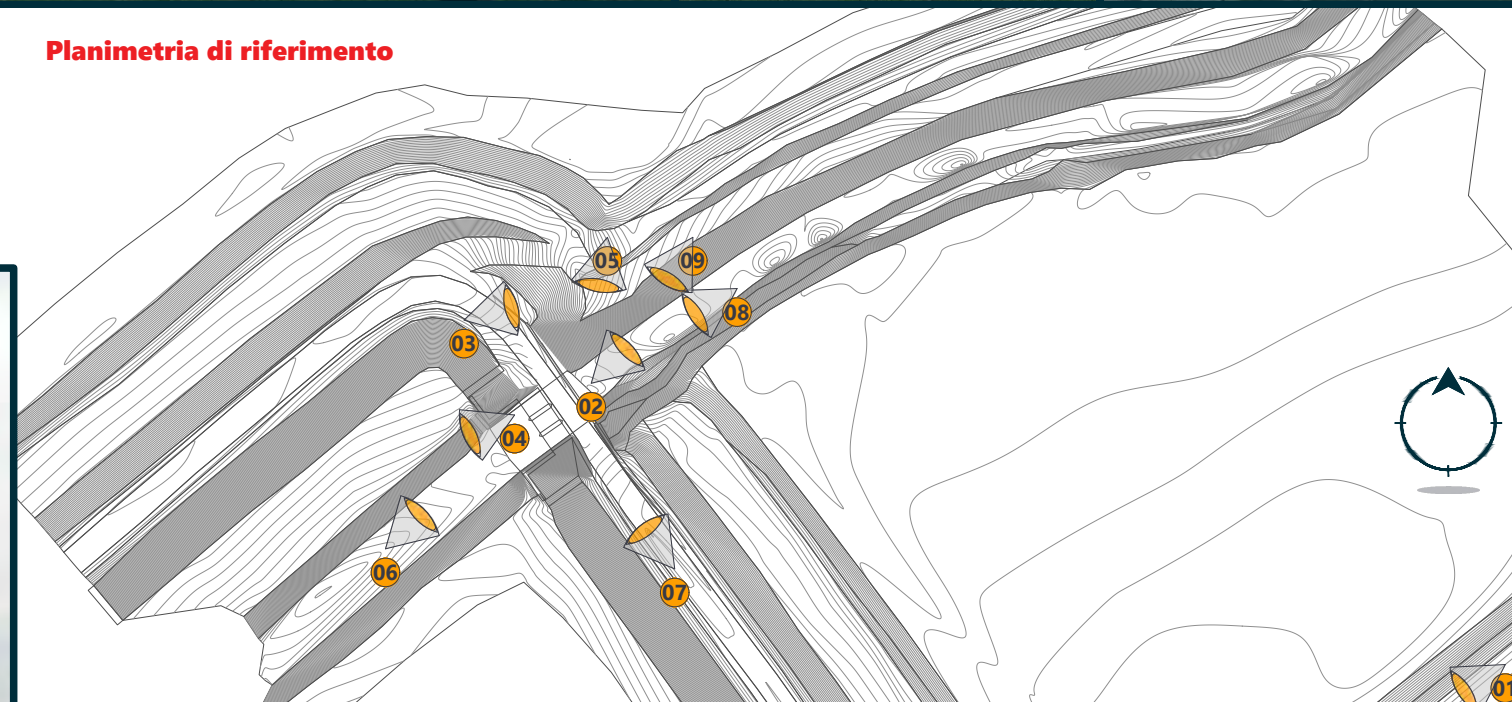
5



6



7



8



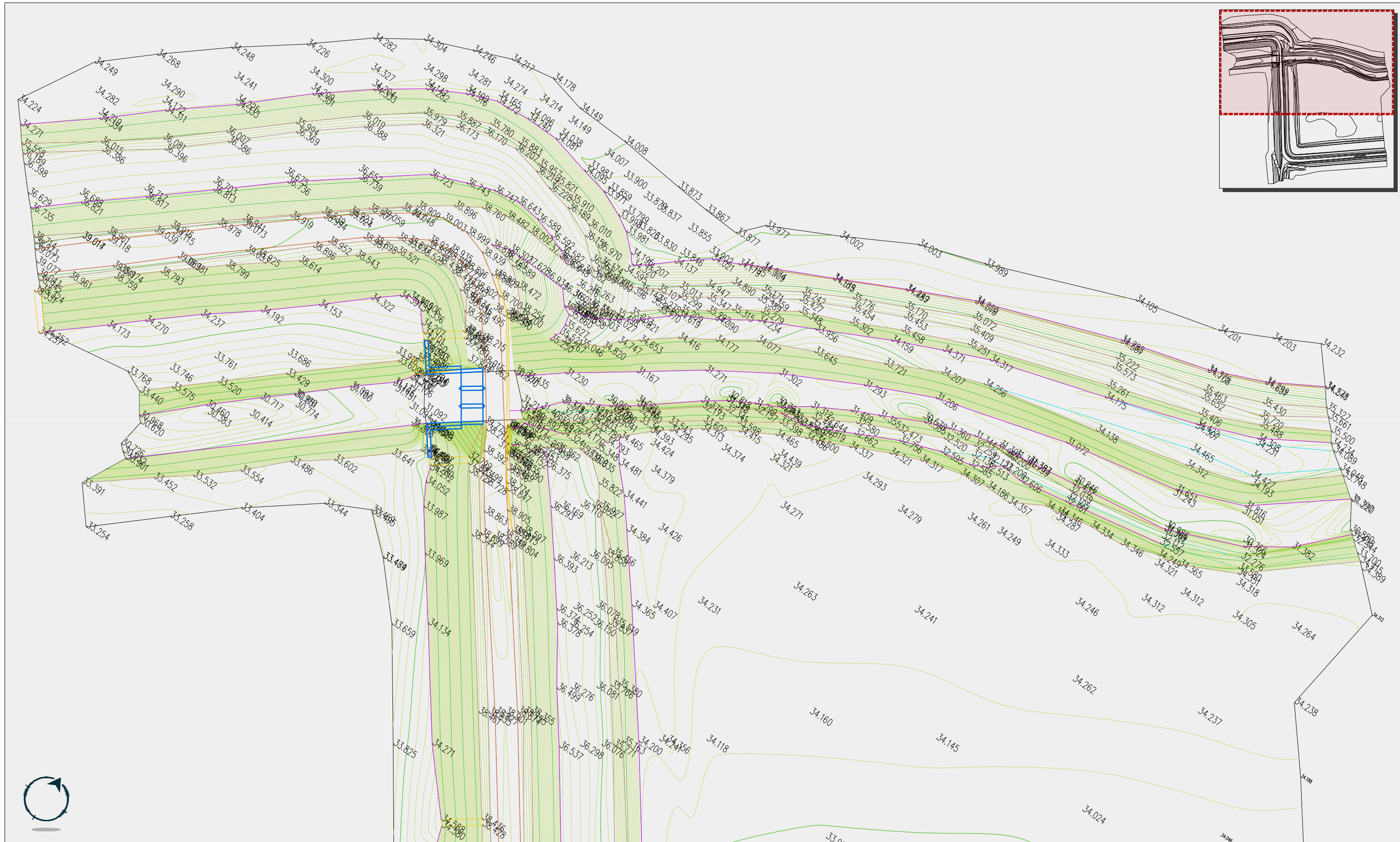
9



AIPO
Agenzia Interregionale per il fiume Po

Agenzia Interregionale per il fiume Po
Strada Giuseppe Garibaldi 75 43121 Parma

**CR-E-815 Rifacimento chiavica del Fossadone sull'Argine Maestro sinistro del fiume Po
in Comune di Stagno Lombardo (CR) - Cod OPERA 936 - CUP B53H19000290002 - CIG 82186558A7**



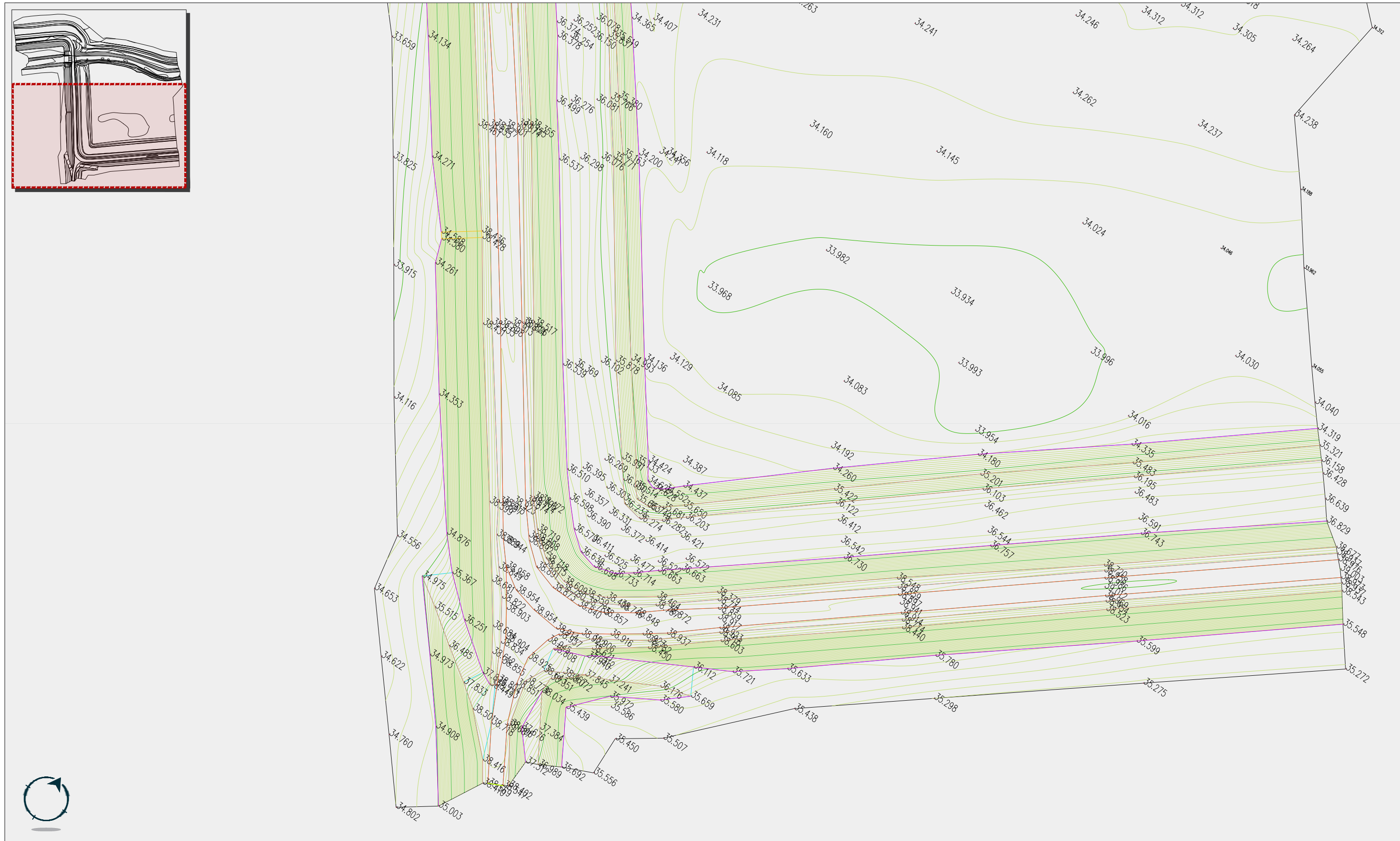
I.S.I. Ingegneria e Ambiente
Ing. Gian Lorenzo Bernini
Ing. Rosaria Ragazzini

**PROGETTO
DEFINITIVO-ESECUTIVO**

Scala:
1:500

RILIEVO STATO DI FATTO - 1 di 2

Tav. **SF02.1.1**



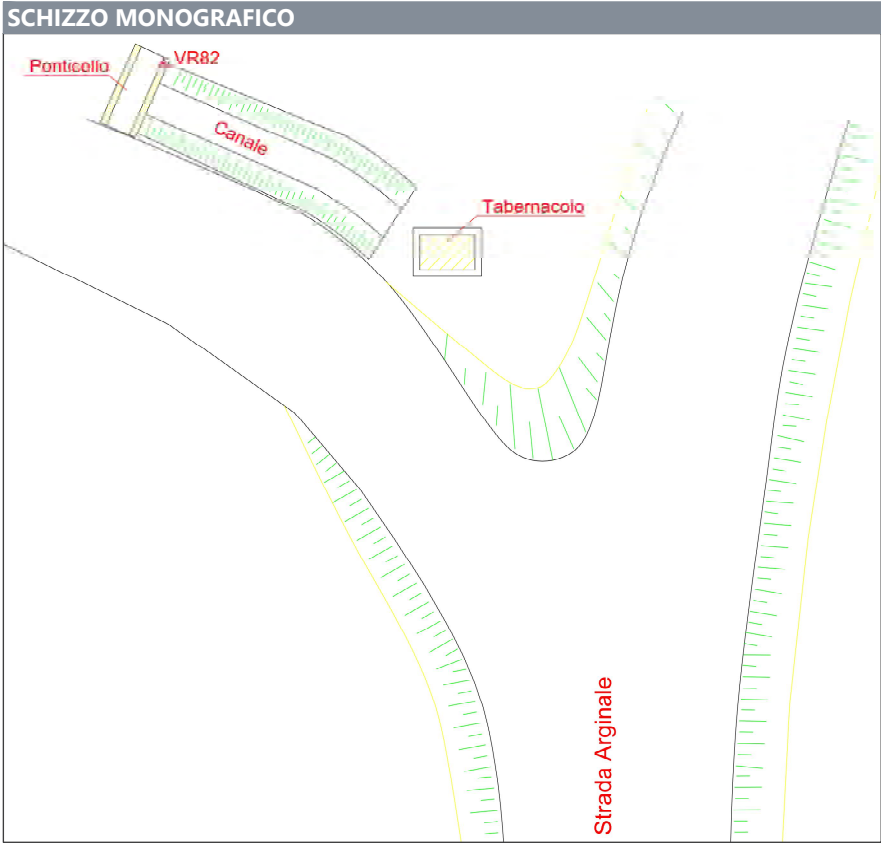
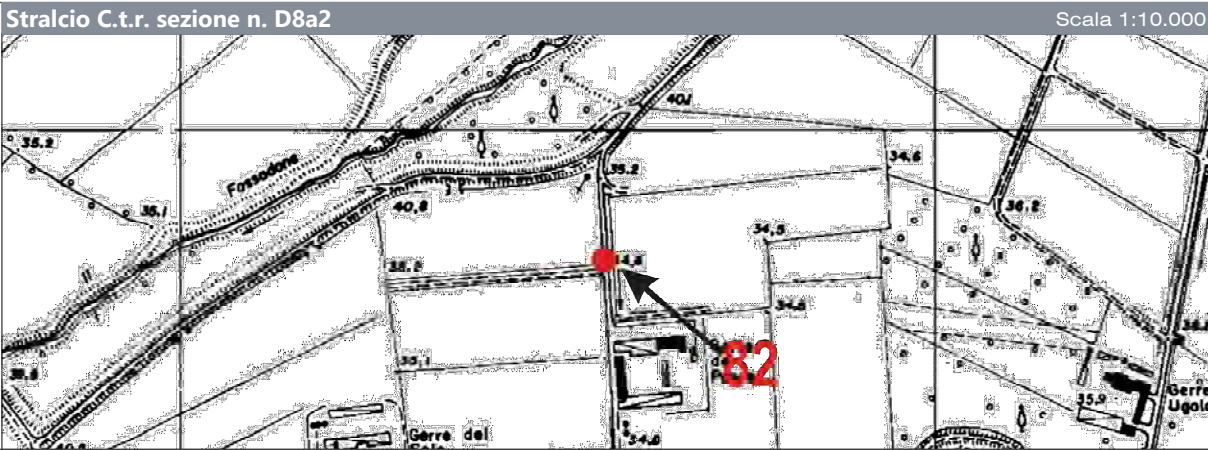
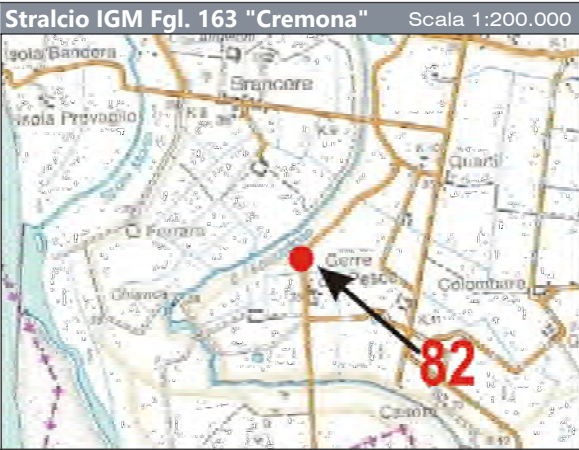
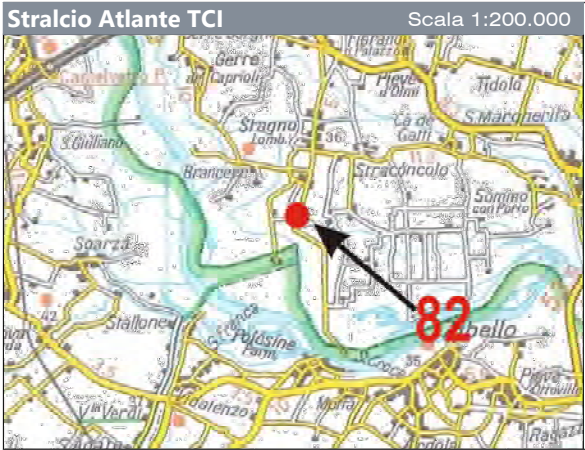
RILIEVI TOPOGRAFICI DEL FIUME PO DA CONFLUENZA TICINO AL MARE

VERTICE DI RETE N. 82

Provincia:	Cremona	Coordinate geografiche WGS84:	Nord	45°03'24,0081"
Comune:	Stagno Lombardo		Est	10°04'24,8981"
Ubicazione:	Gerre del Pesce	Coordinate piane WGS84 UTM32:	Nord	4.989.806,210
Data:	Febbraio 2005		Est	584.531,294
Quota ellissoidica:	73,267 m	Coordinate piane ED 50 UTM32:	Nord	4.990.004,863
Quota s.l.m.:	34,240 m		Est	584.613,010
Attacco altimetrico				Δq=
Eventuali codifiche di altri Enti				

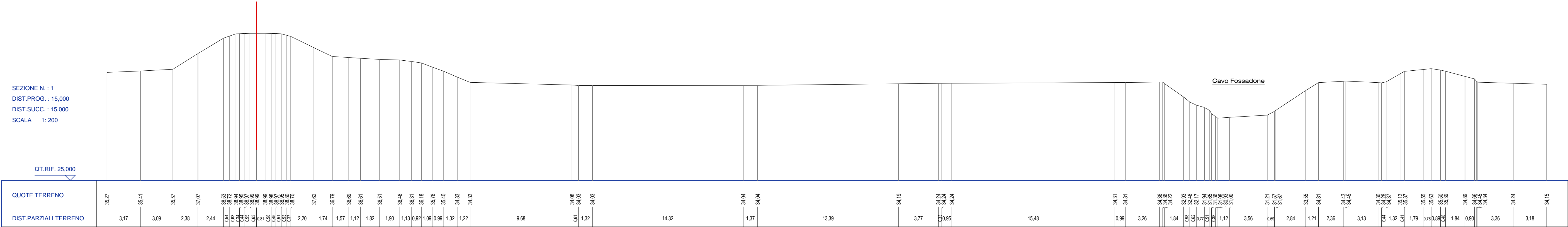
Descrizione: Centrino infisso su un ponticello in calcestruzzo armato poco dopo la canaletta d'irrigazione, oltre il tabernacolo, in località Gerre del Pesce.

Accesso: Da Cremona percorrere la S.P.87 in direzione Parma; poco dopo essere usciti da Cremona, deviare a destra per Stagno Lombardo e, oltrepassato questo, deviare a destra per Gerre del Sole e Gerre del Pesce; il punto si trova sulla destra della strada non asfaltata, 50,0 m prima della cascina Gerre del Pesce.

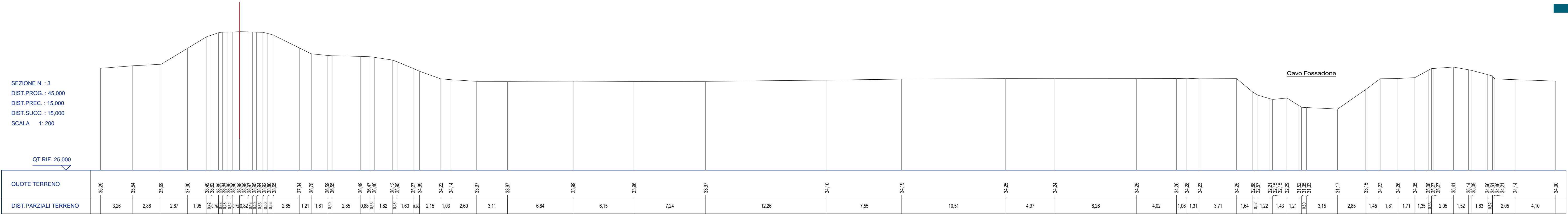




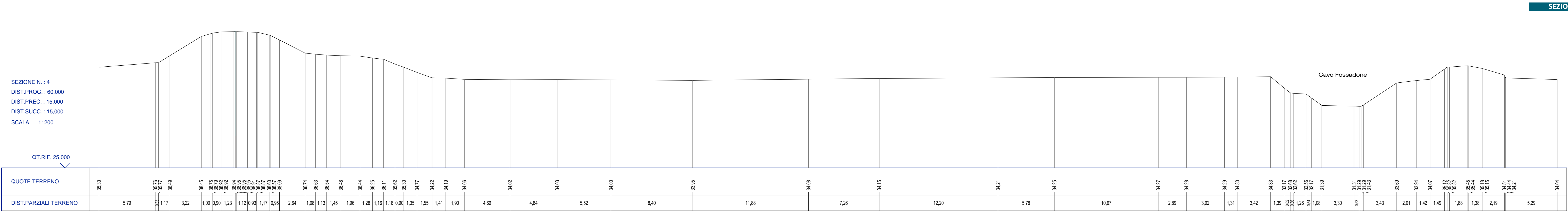
SEZIONE N. 1

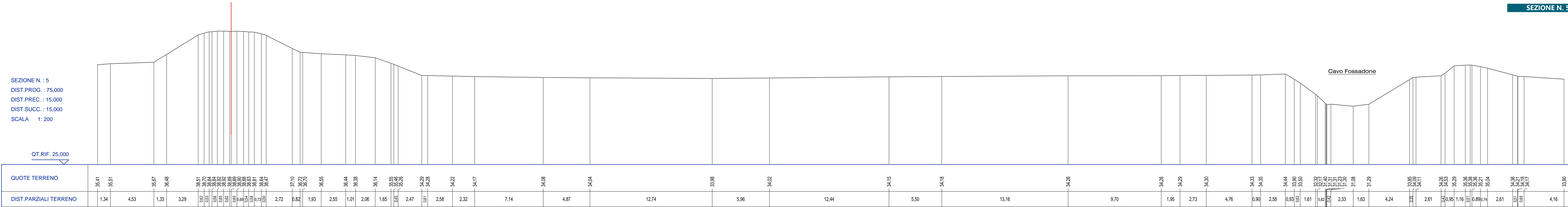


SEZIONE N. 3

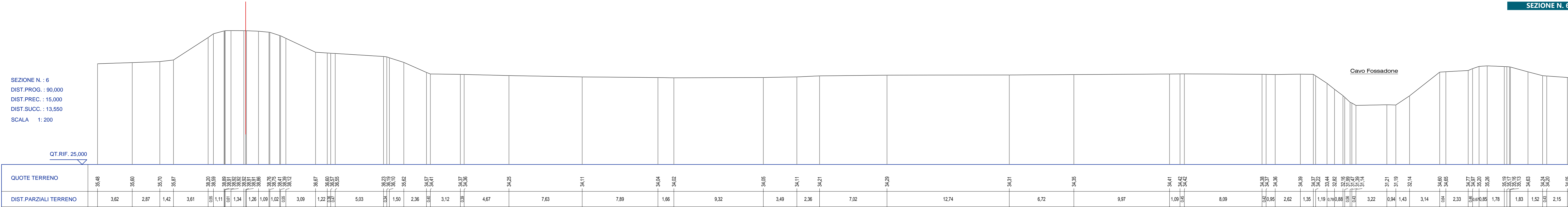


SEZIONE N. 4

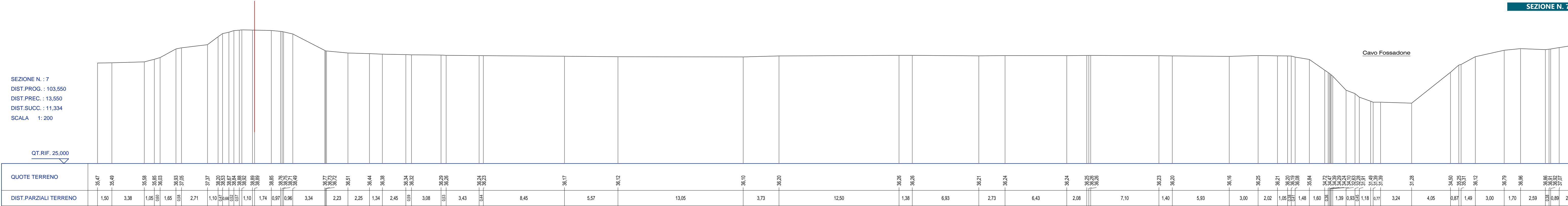


SEZIONE N. 5

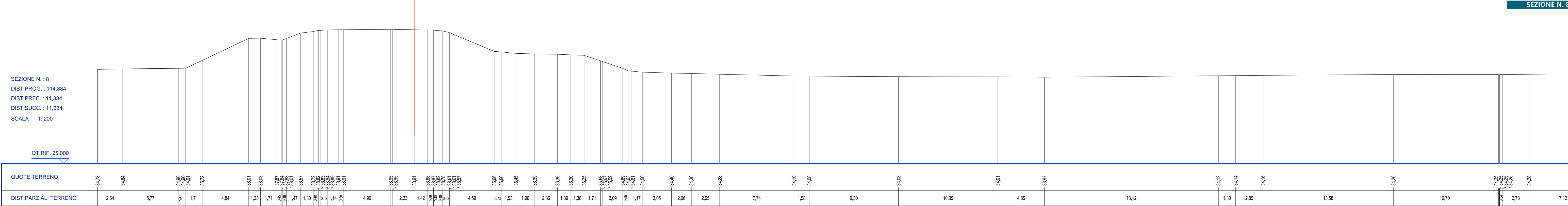
SEZIONE N. 6



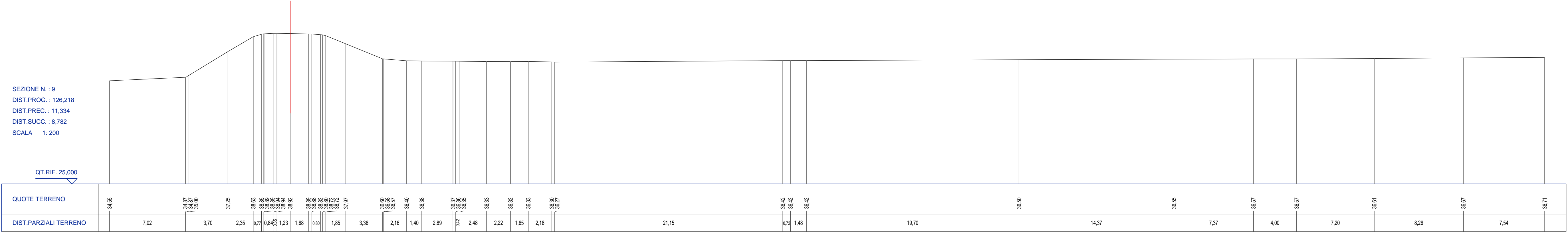
SEZIONE N. : 7
DIST.PROG. : 103,550
DIST.PREC. : 13,550
DIST.SUCC. : 11,334
SCALA 1: 200



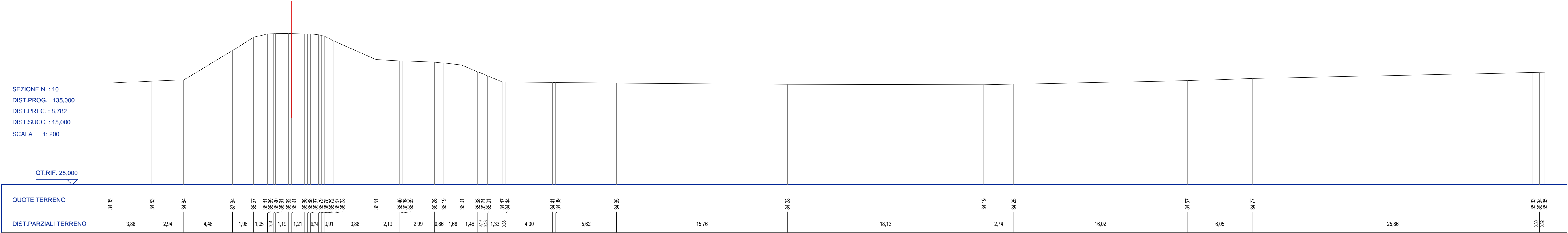
SEZIONE N. : 8
DIST.PROG. : 114,884
DIST.PREC. : 11,334
DIST.SUCC. : 11,334
SCALA 1: 200



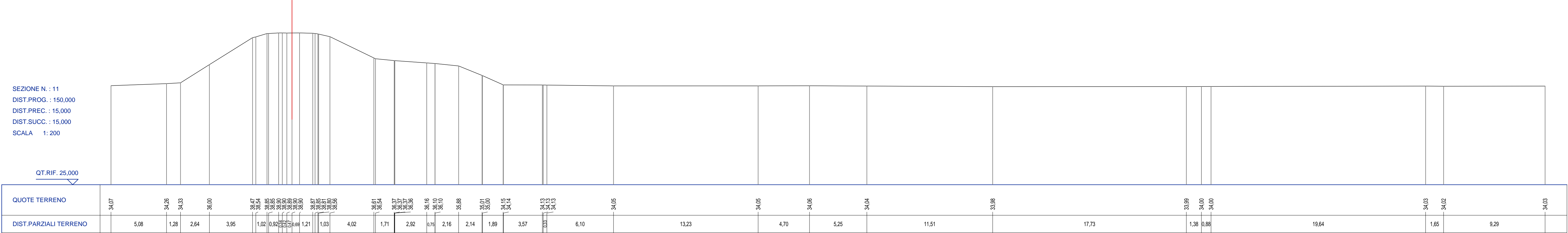
SEZIONE N. 9



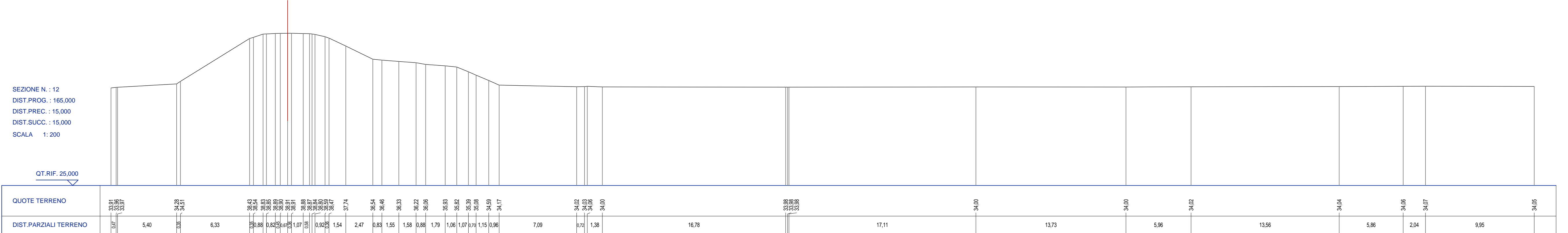
SEZIONE N. 10

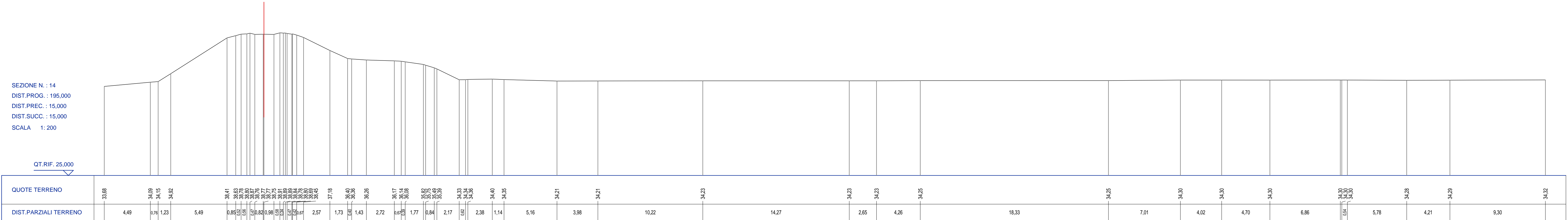
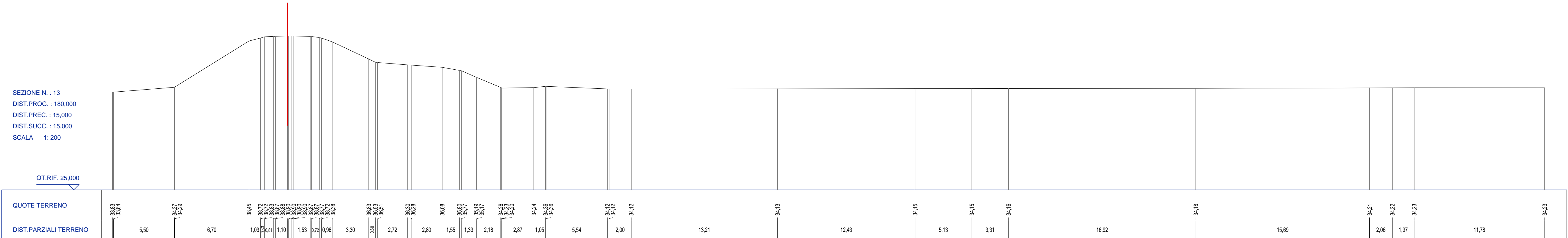


SEZIONE N. 11

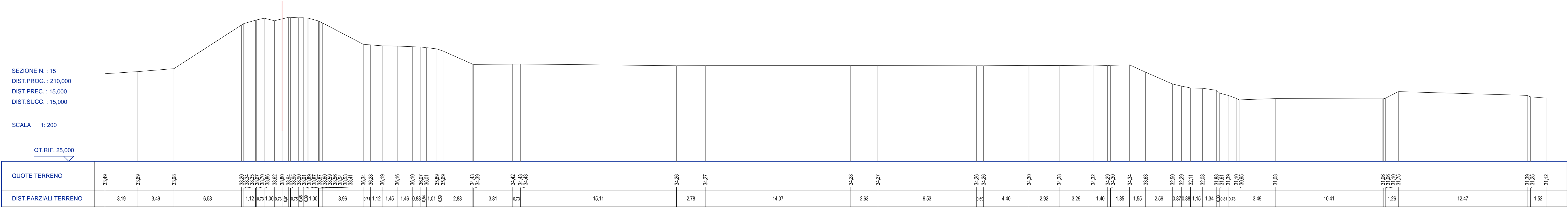


SEZIONE N. 12

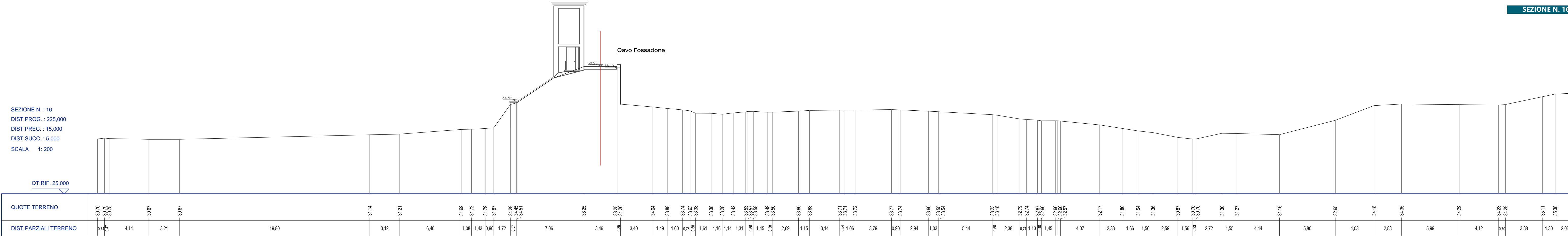




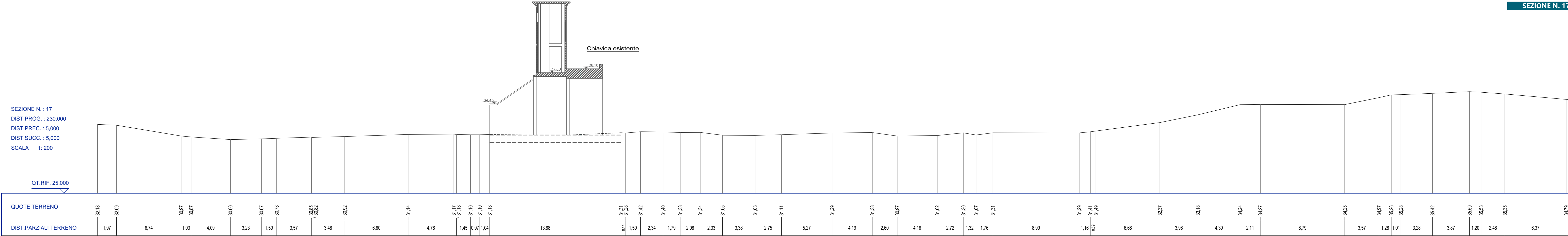
SEZIONE N. 15



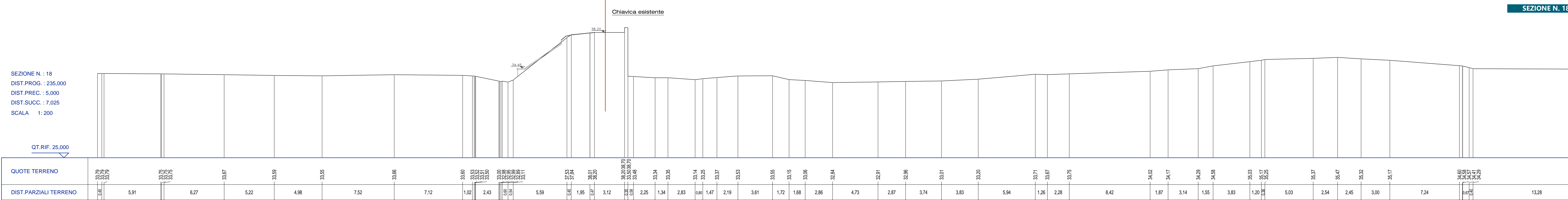
SEZIONE N. 16




SEZIONE N. 17



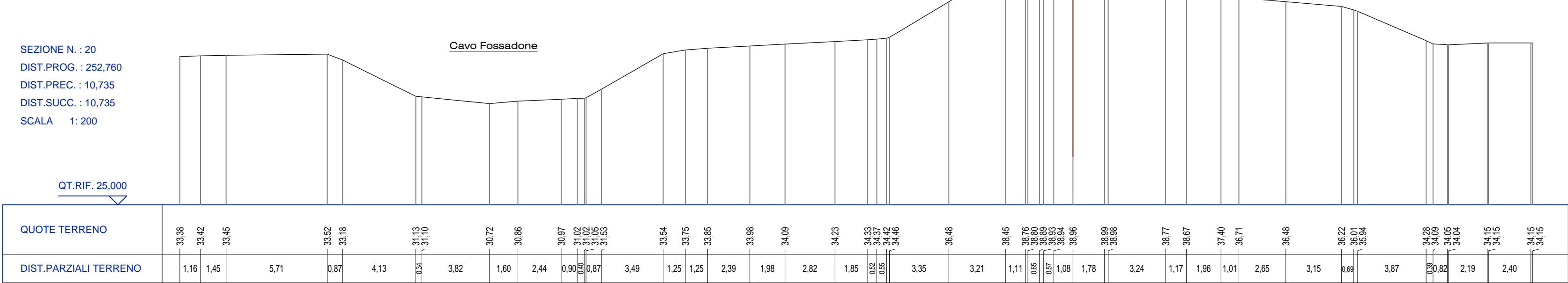
SEZIONE N. 18



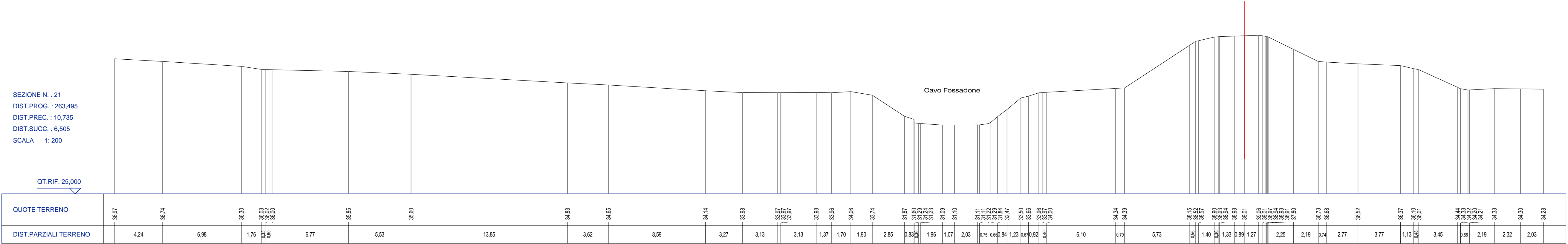
SEZIONE N. 19



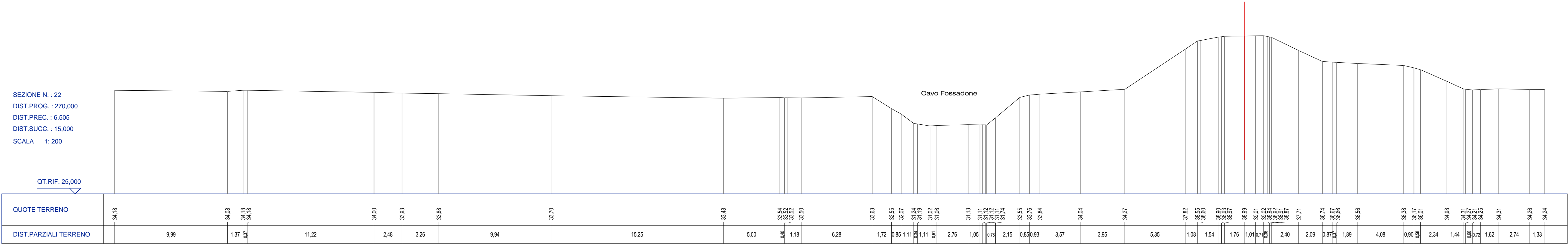
SEZIONE N. 20



SEZIONE N. 21



SEZIONE N. 22



SEZIONE N. 23

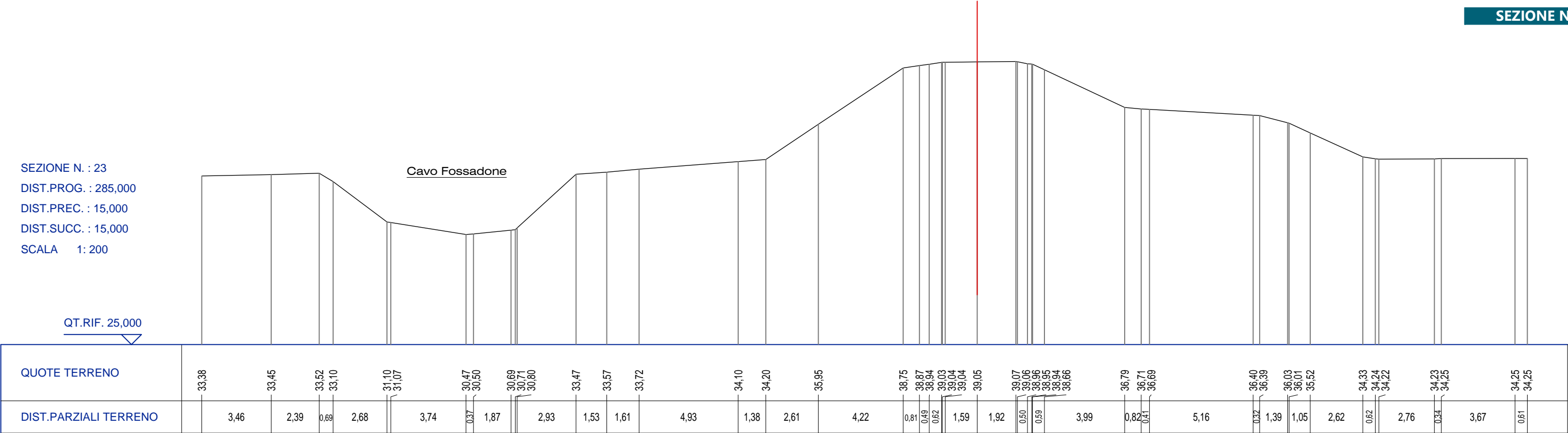
SEZIONE N. : 23

DIST.PROG. : 285,000

DIST.PREC. : 15,000

DIST.SUCC. : 15,000

SCALA 1: 200



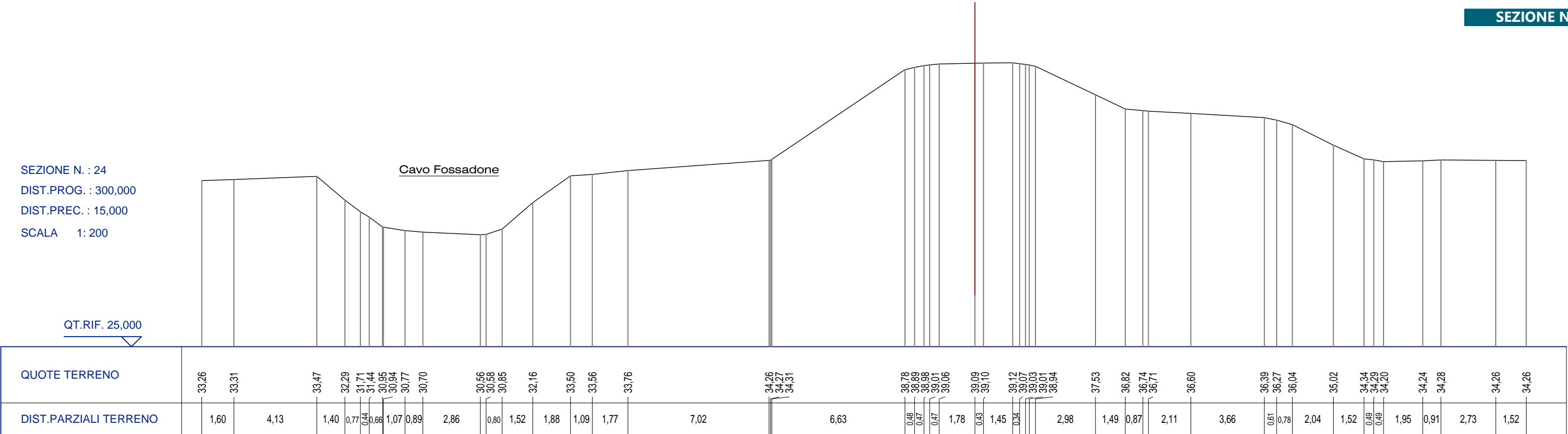
SEZIONE N. 24

SEZIONE N. : 24

DIST.PROG. : 300,000

DIST.PREC. : 15,000

SCALA 1: 200



PROFILO LONGITUDINALE ARGINE MAESTRO

SCALA QUOTE 1:100
SCALA DISTANZE 1:1000
SCALA 1: 200

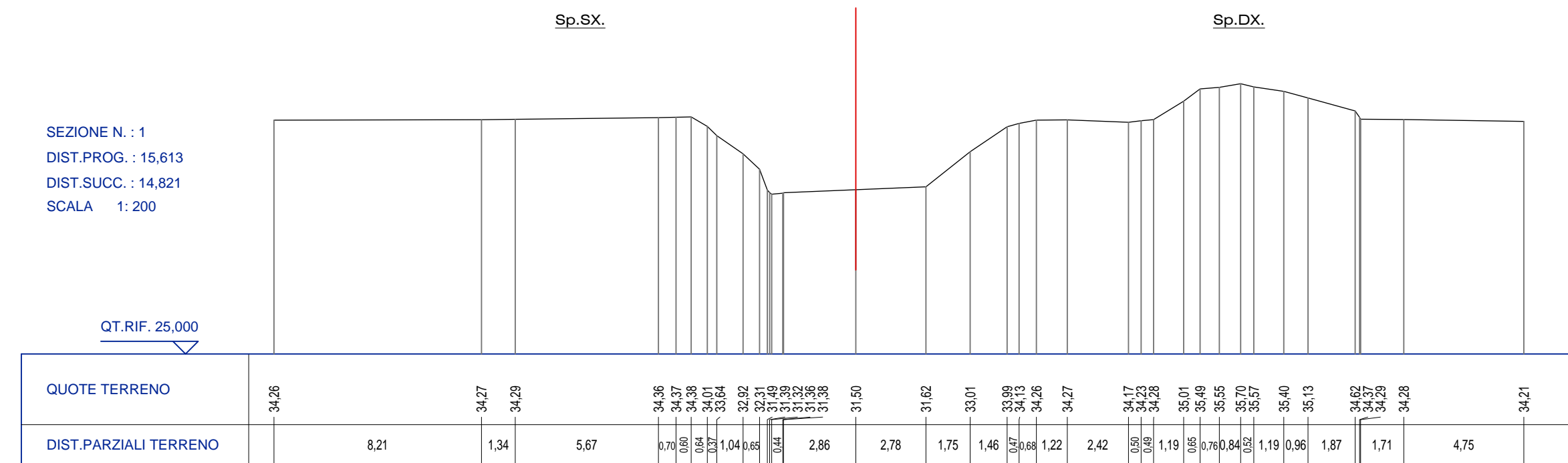
QT.RIF. 36,000

NUMERO SEZIONI	1	2	3	4	5	6	7	8	9	10	11	12	13	14	15	16	17	18	19	20	21	22	23	24
DISTANZE PARZIALI		15,00	15,00	15,00	15,00	15,00	13,55	11,33	11,33	8,78	15,00	15,00	15,00	15,00	15,00	15,00	5,00	5,00	7,03	10,73	10,74	6,50	15,00	15,00
DISTANZE PROGRESSIVE	15,00	30,00	45,00	60,00	75,00	90,00	103,55	114,88	126,22	135,00	150,00	165,00	180,00	195,00	210,00	225,00	230,00	235,00	242,03	252,76	263,50	270,00	285,00	300,00
QUOTE TERRENO	38,99	39,01	38,98	38,95	38,89	38,91	38,89	38,91	38,92	38,91	38,90	38,91	38,90	38,77	38,80	38,25	38,10	38,20	38,54	38,96	39,01	38,99	39,05	39,09

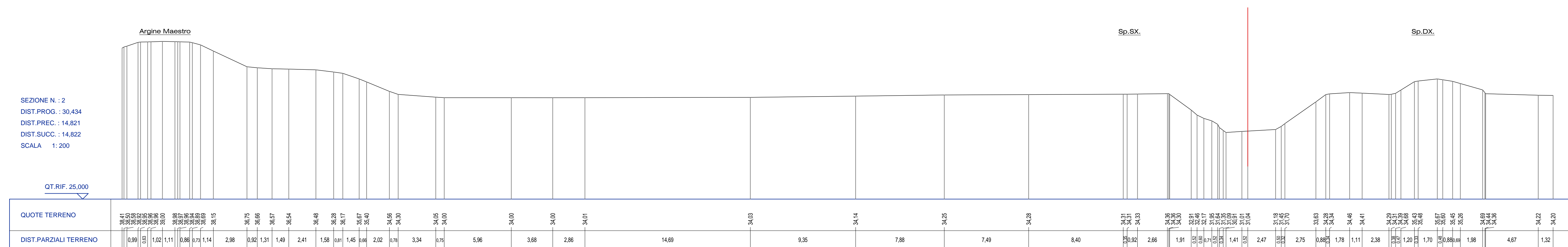
Manufatto esistente

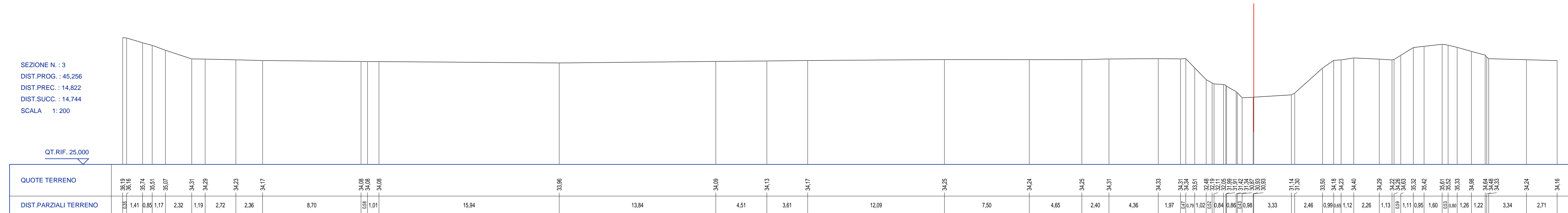


SEZIONE N. 1

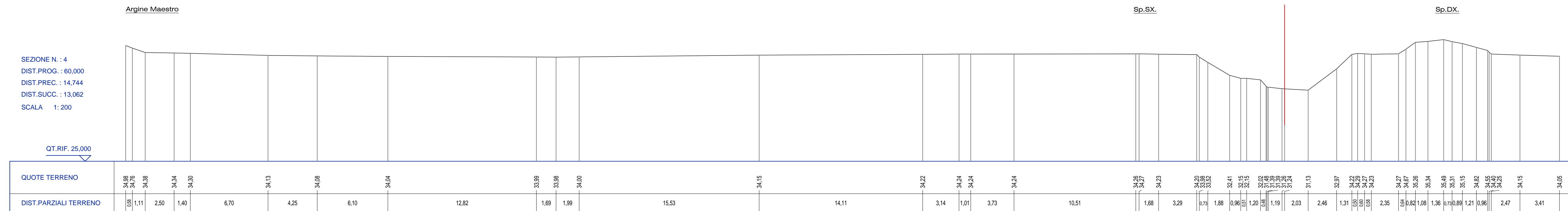


SEZIONE N. 2

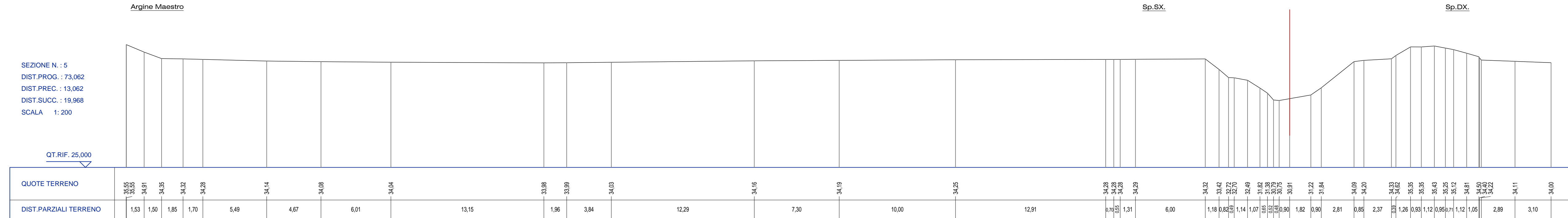


SEZIONE N. 3

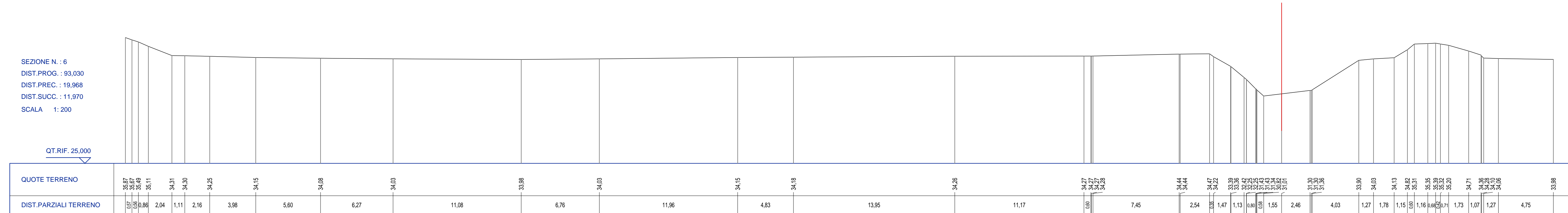
SEZIONE N. 4



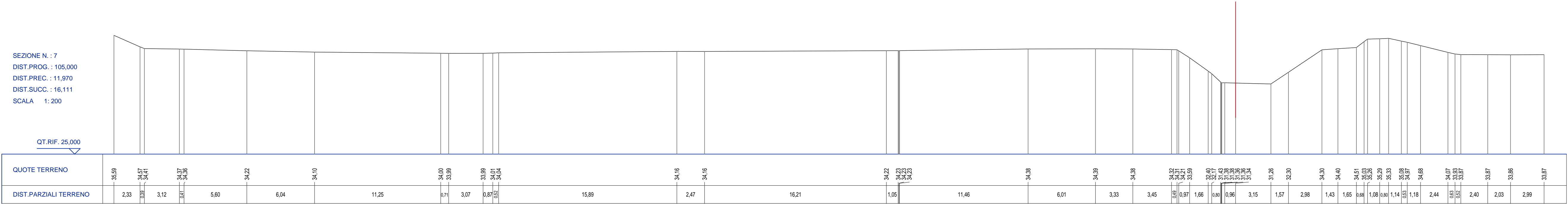
SEZIONE N. 5



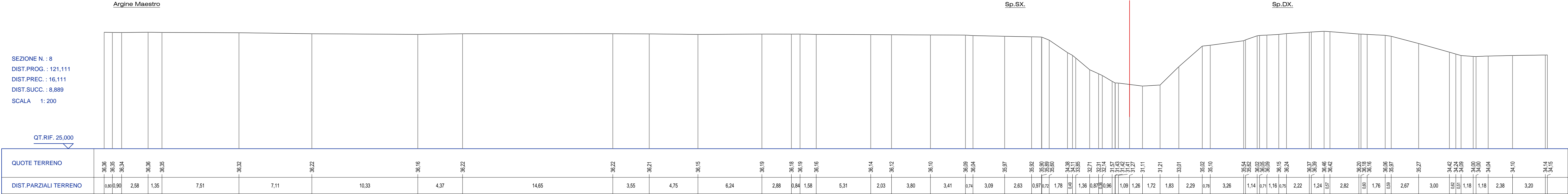
SEZIONE N. 6



SEZIONE N. 7



SEZIONE N. 8



SEZIONE N. 9

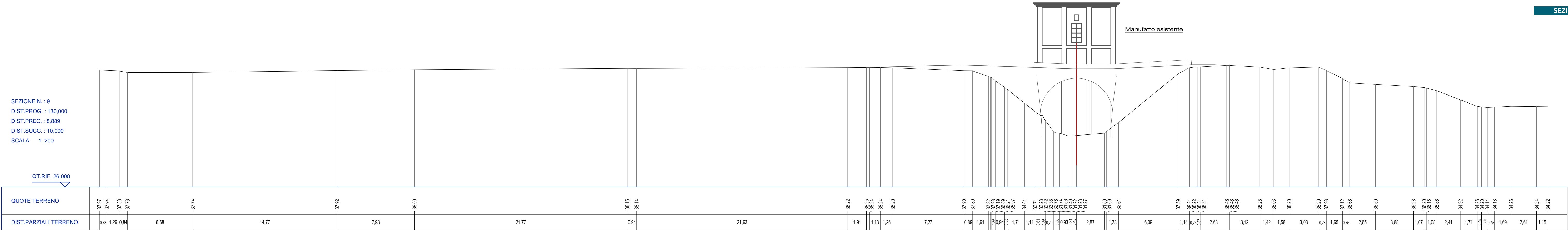
SEZIONE N. : 9

DIST.PROG. : 130,000

DIST.PREC. : 8,889

DIST.SUCC. : 10,000

SCALA 1: 200



SEZIONE N.10

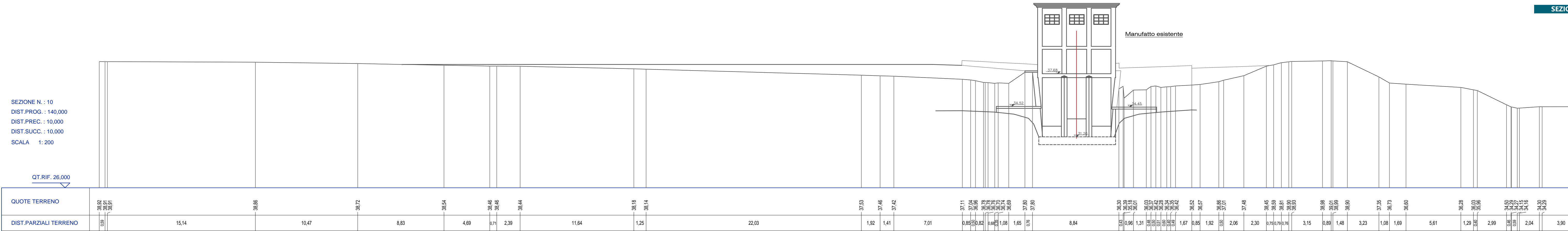
SEZIONE N. : 10

DIST.PROG. : 140,000

DIST.PREC. : 10,000

DIST.SUCC. : 10,000

SCALA 1: 200

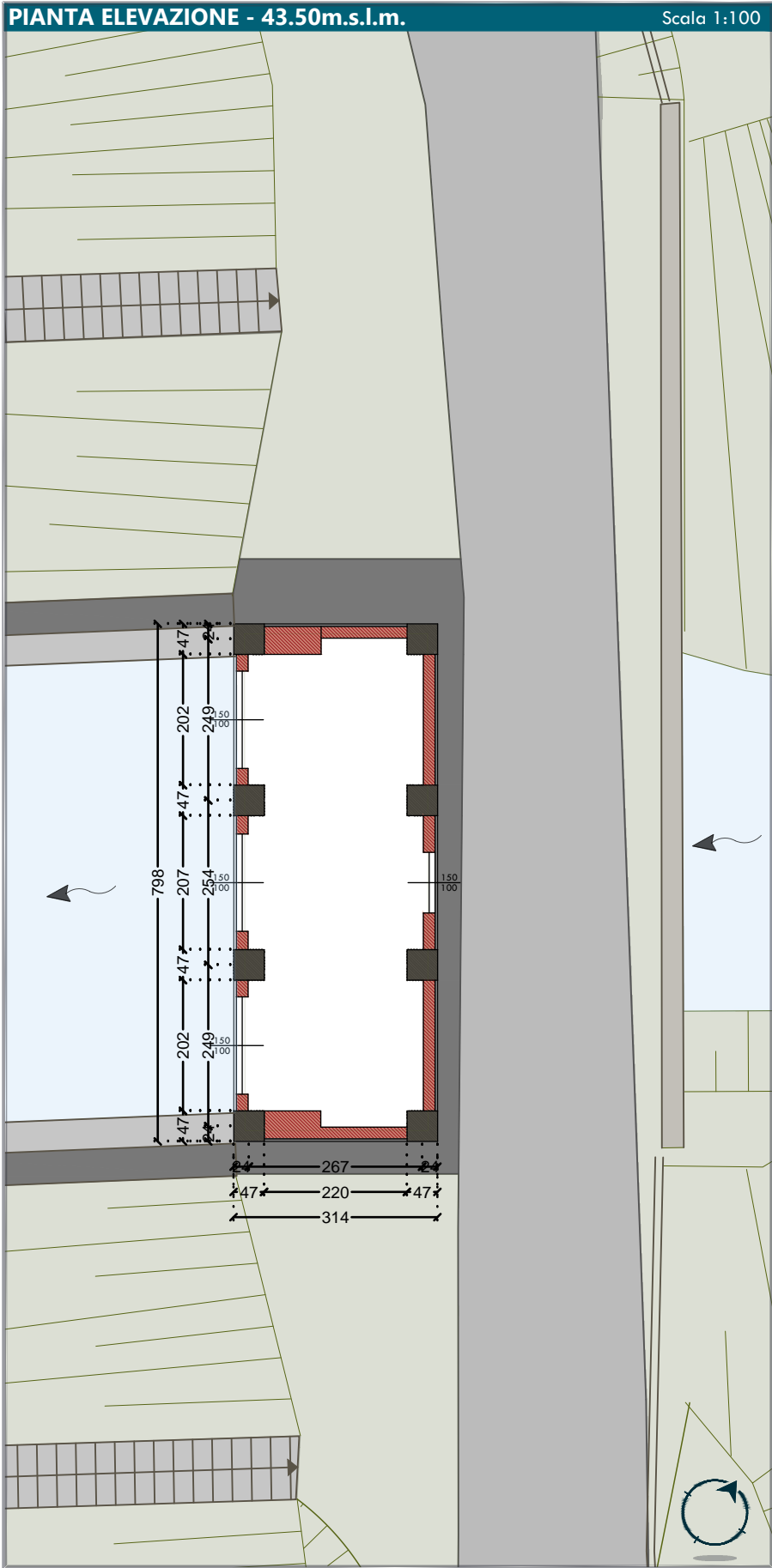
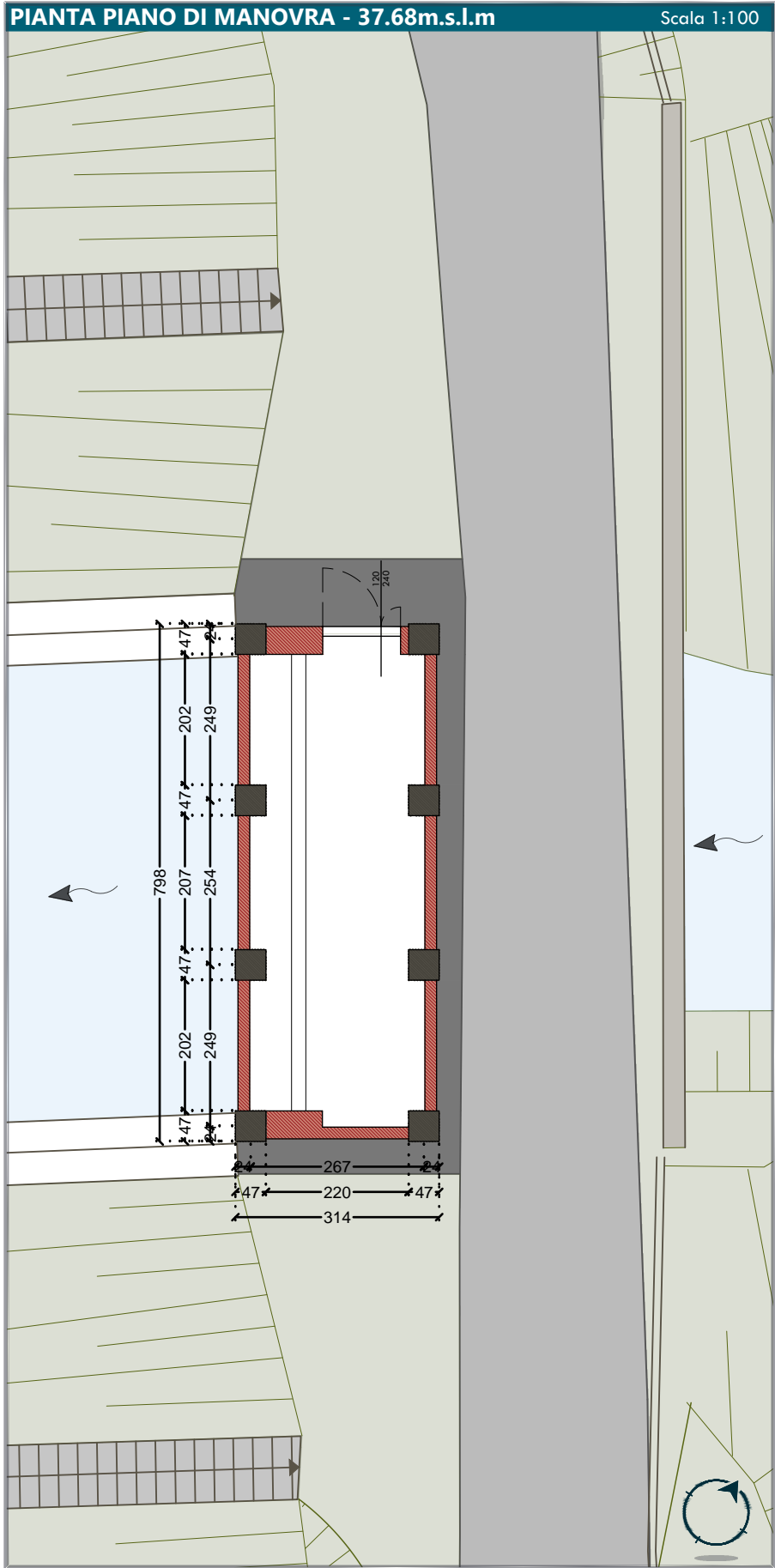
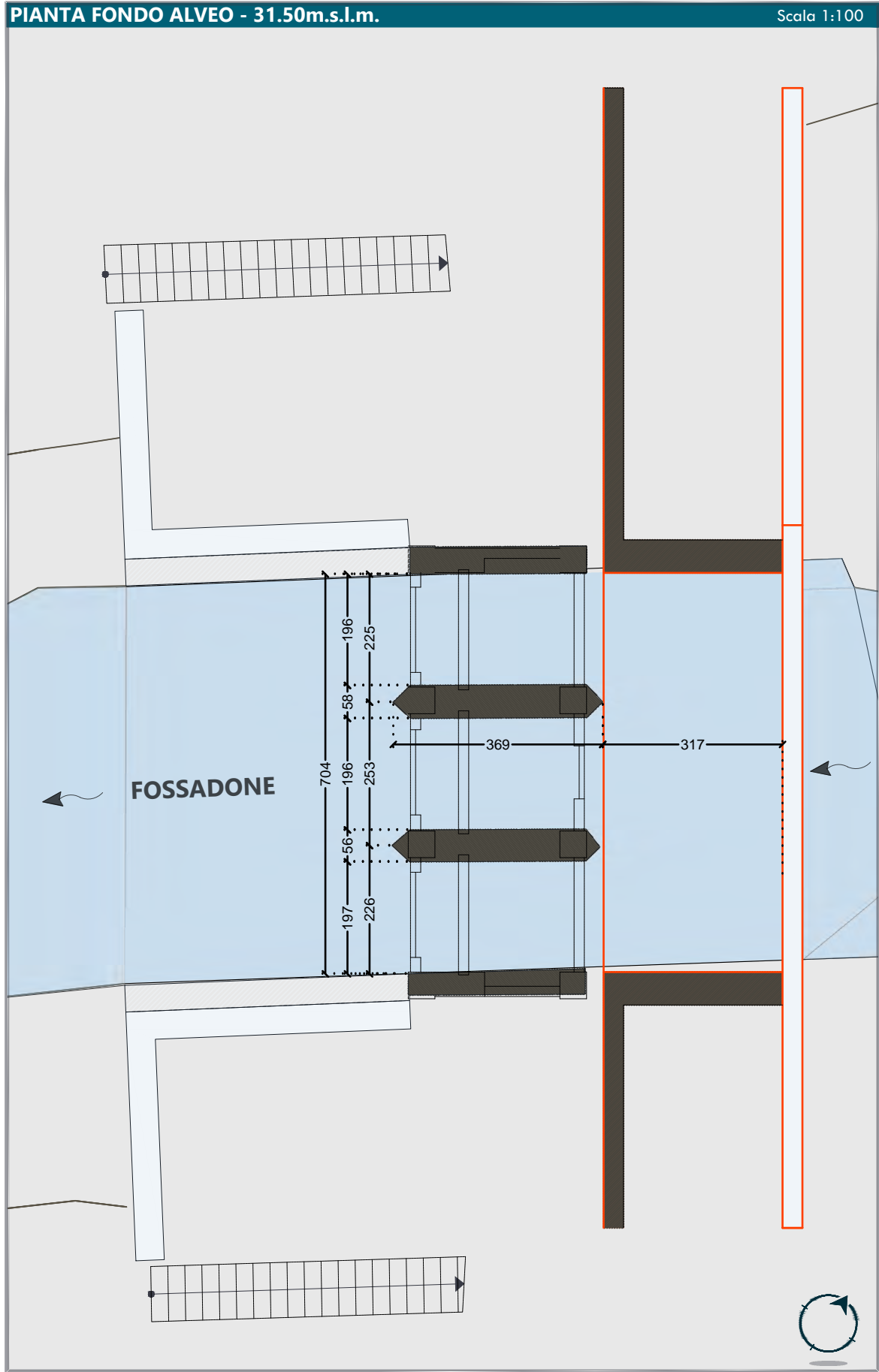


PROFILO LONGITUDINALE CAVO FOSSADONE

SCALA QUOTE 1:100
SCALA DISTANZE 1:1000
SCALA 1: 200

QT.RIF. 30,000

NUMERO SEZIONI	1	2	3	4	5	6	7	8	9	10	11	12	13
DISTANZE PARZIALI		14,82	14,82	14,74	13,06	19,97	11,97	16,11	8,89	10,00	10,00	15,00	15,00
DISTANZE PROGRESSIVE	15,61	30,43	45,26	60,00	73,06	93,03	105,00	121,11	130,00	140,00	150,00	165,00	180,00
QUOTE TERRENO	31,50	31,04	30,93	31,24	30,91	31,01	31,34	31,27	31,27	31,20	31,17	30,61	30,59

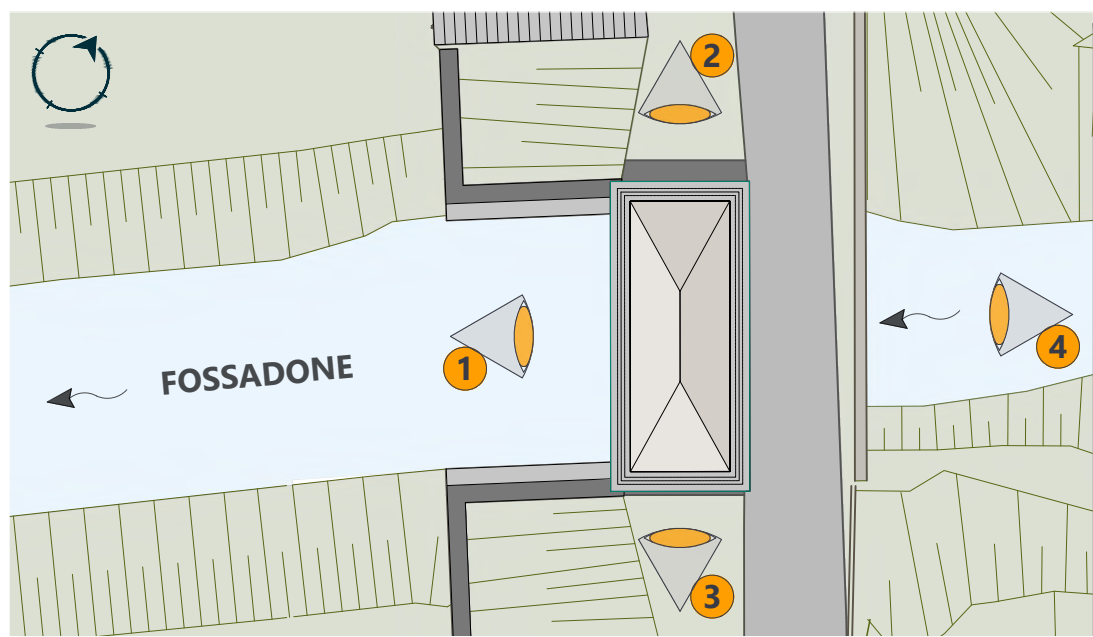
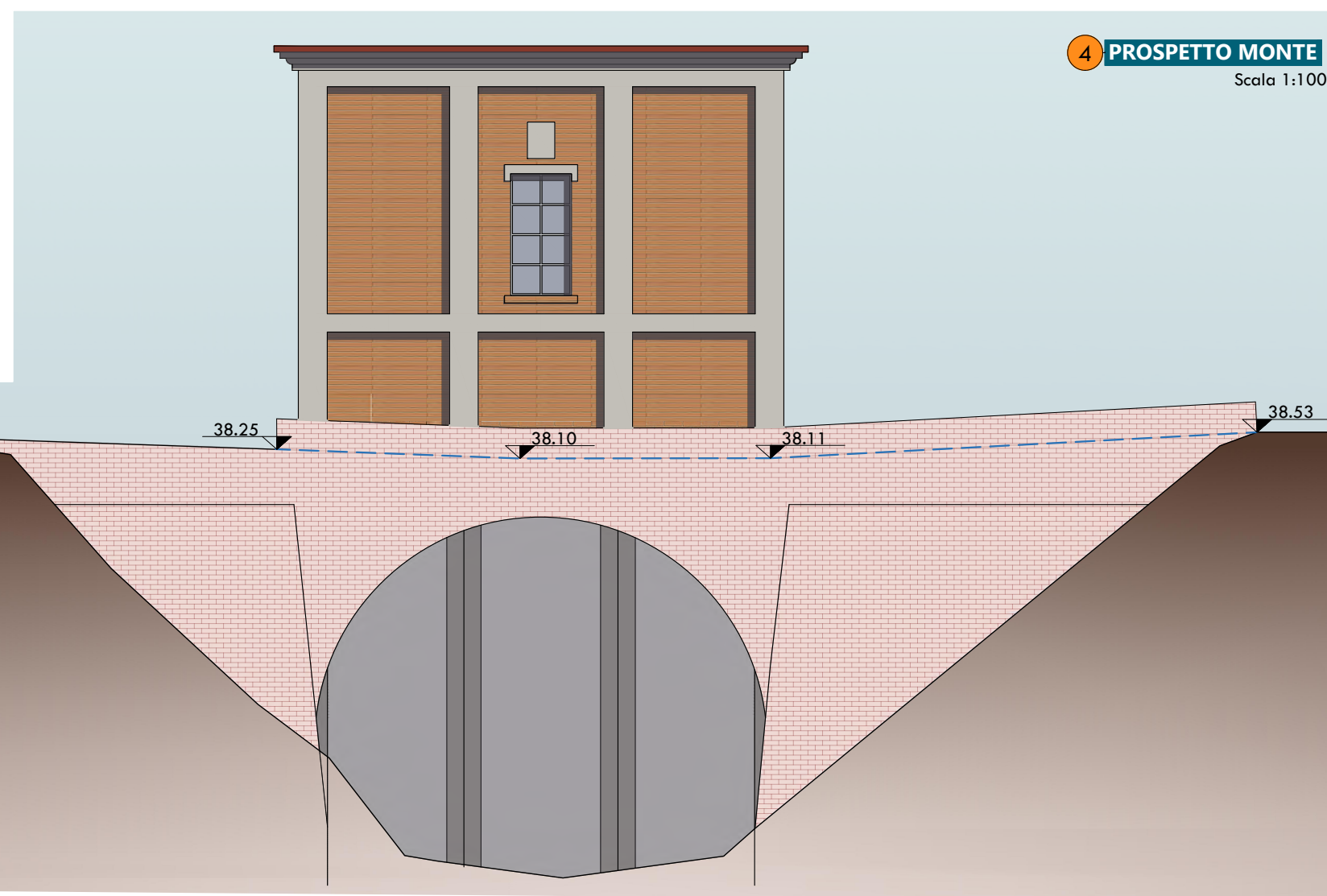

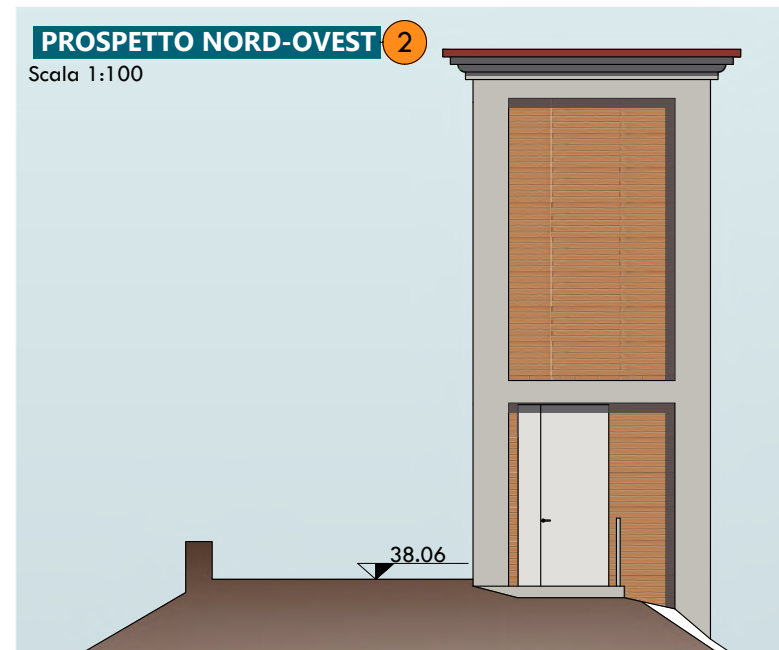
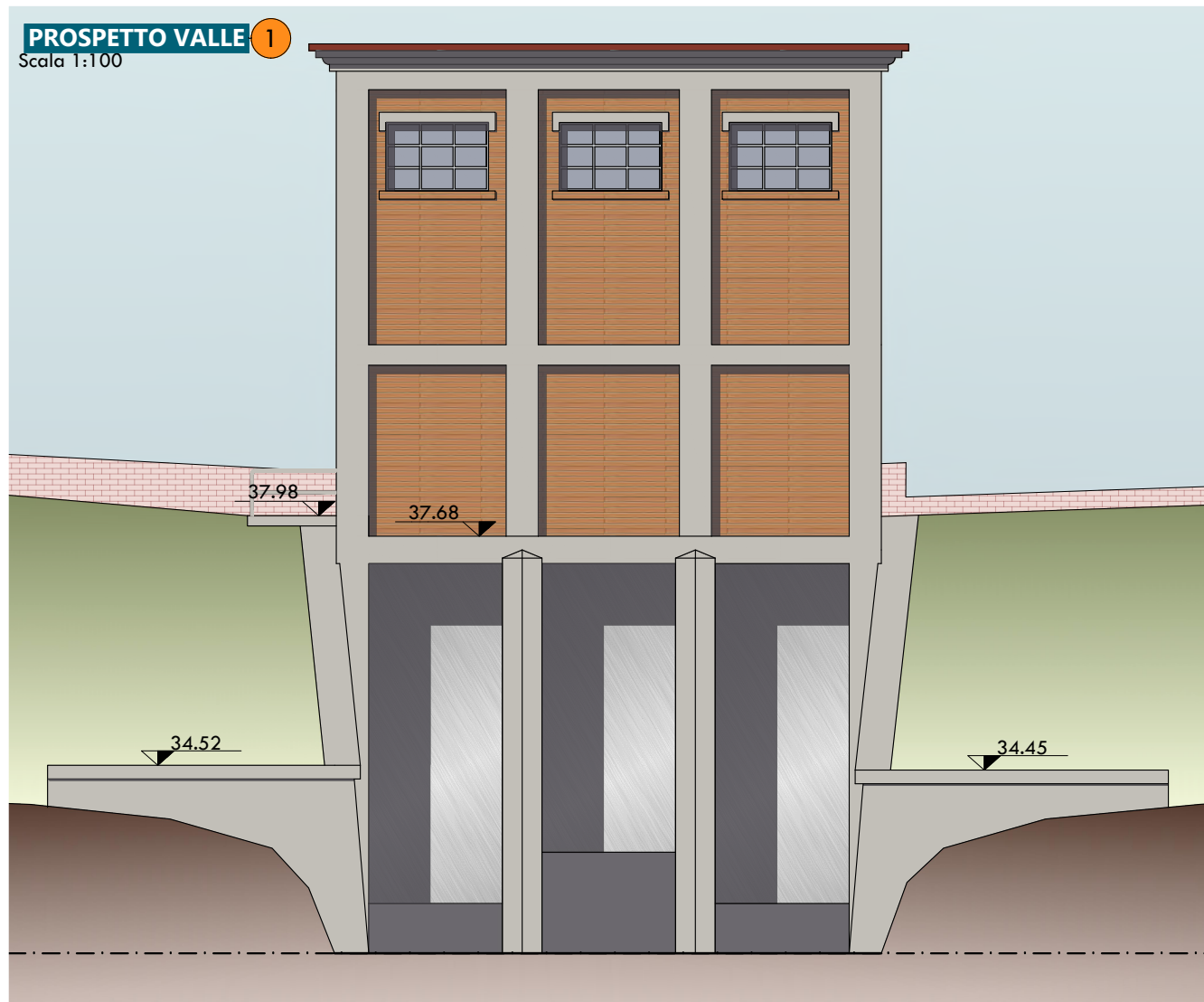




AIPO
Agenzia Interregionale per il fiume Po

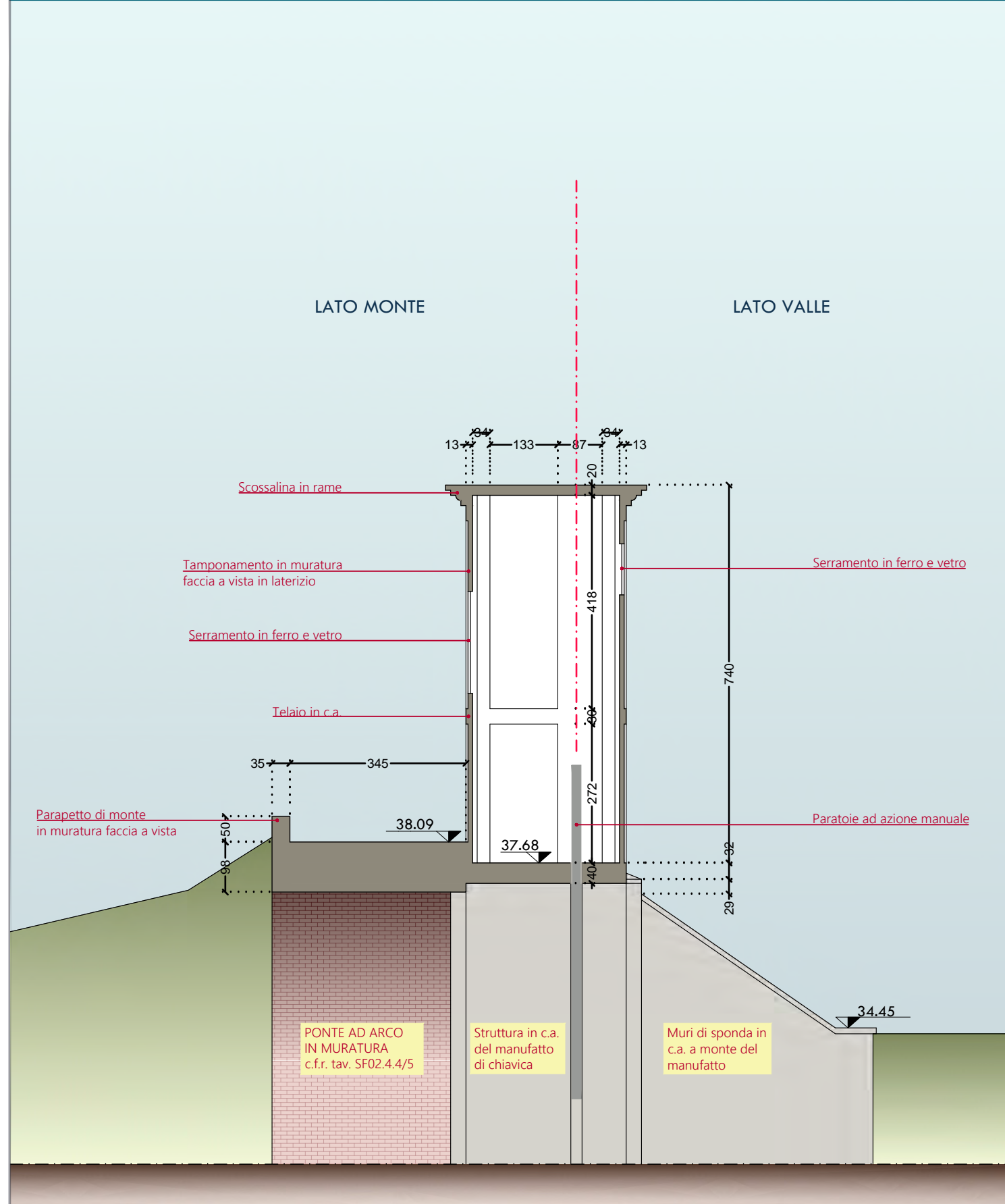
Agenzia Interregionale per il fiume Po
Strada Giuseppe Garibaldi 75 43121 Parma

**CR-E-815 Rifacimento chiavica del Fossadone sull'Argine Maestro sinistro del fiume Po
in Comune di Stagno Lombardo (CR) - Cod OPERA 936 - CUP B53H19000290002 - CIG 82186558A7**



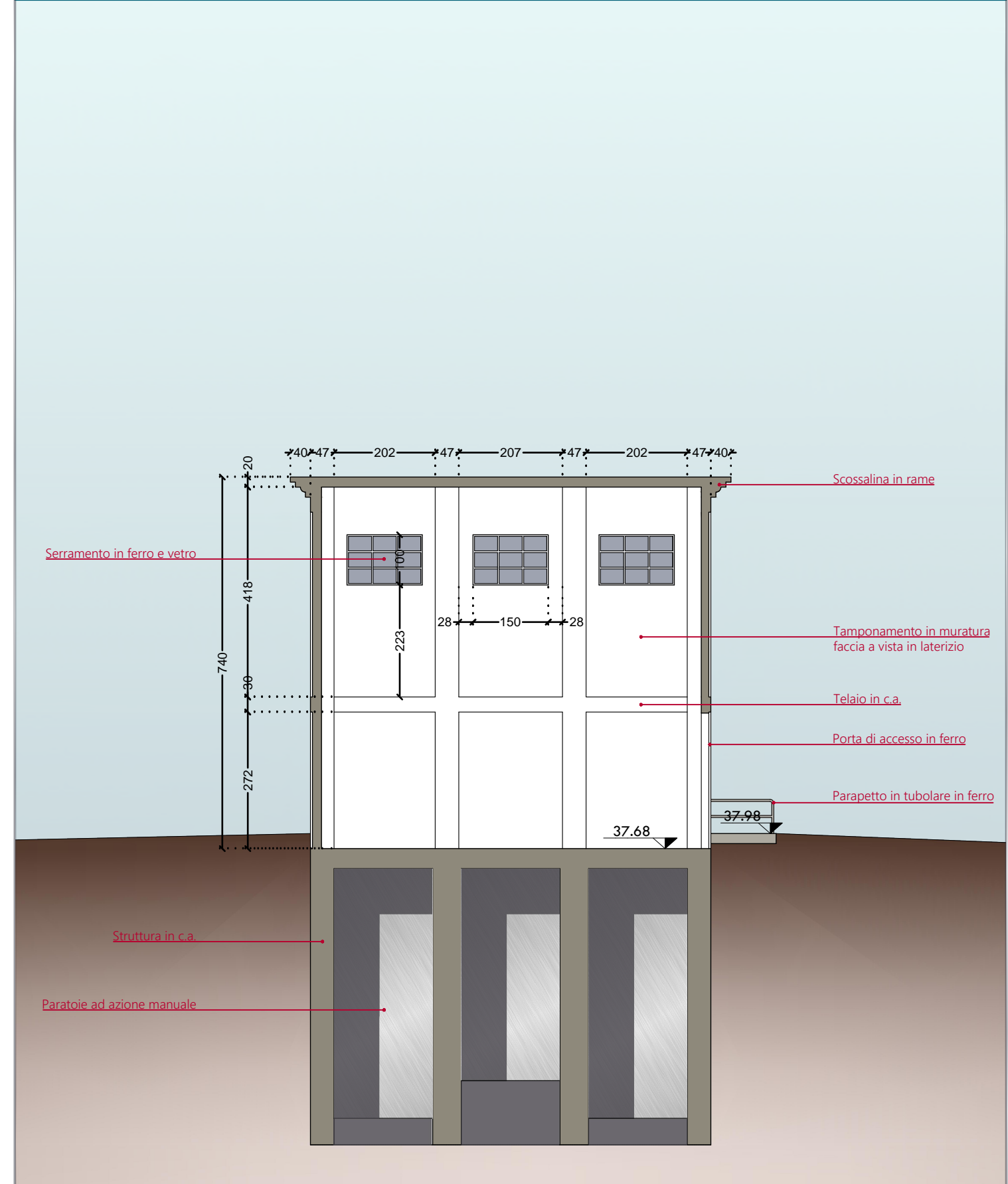
SEZIONE A-A

Scala 1:100



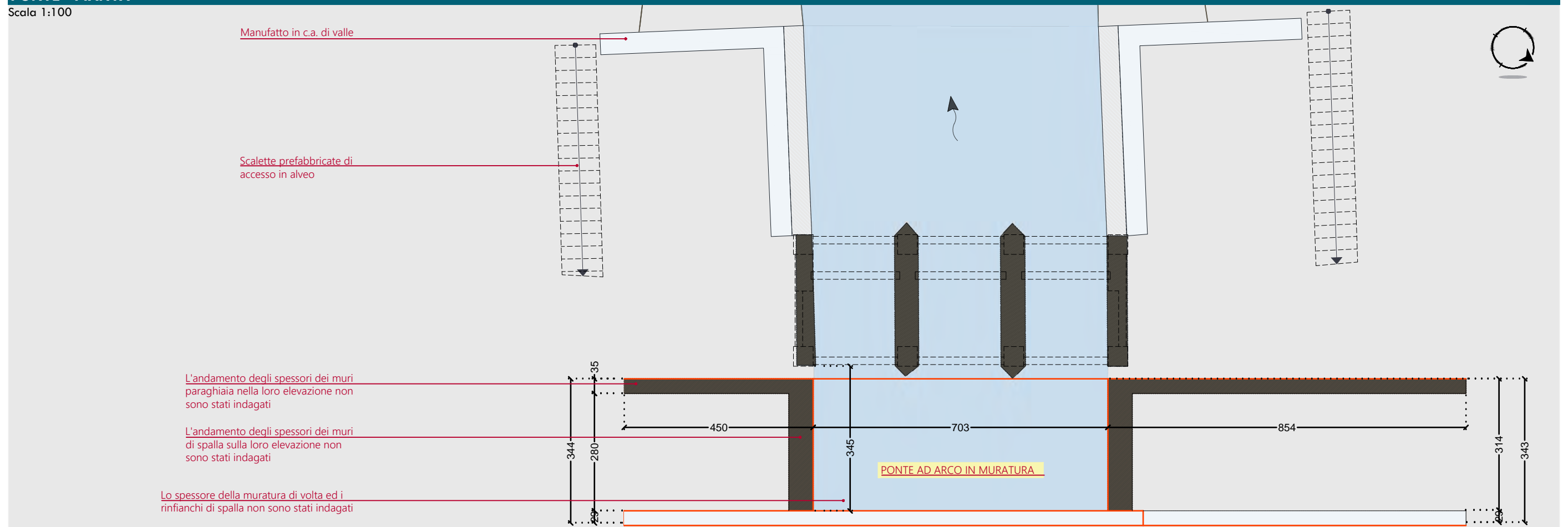
SEZIONE B-B

Scala 1:100



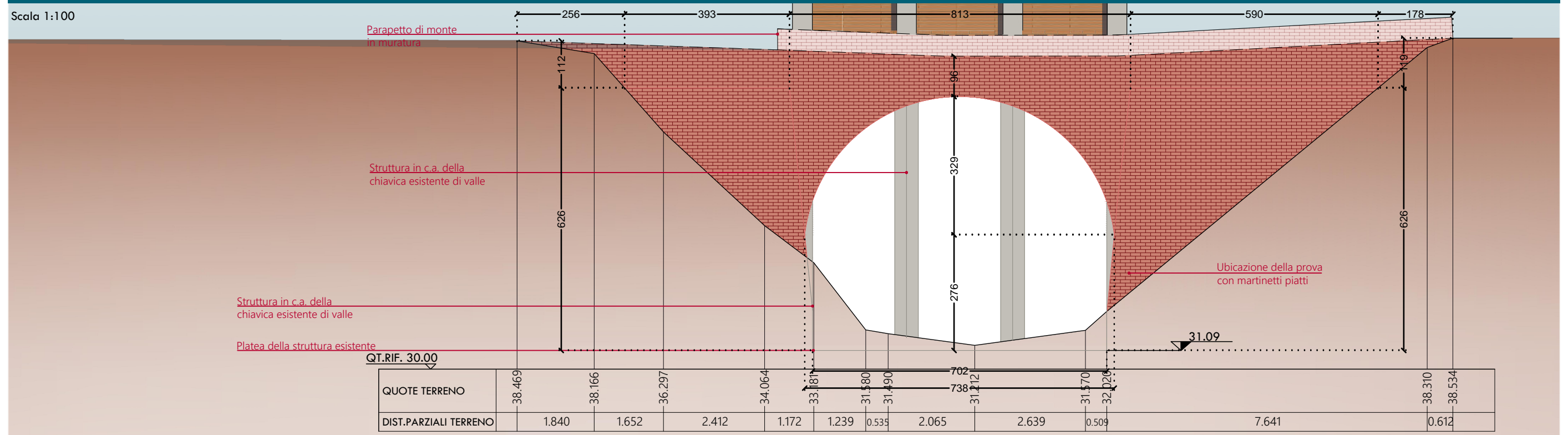
PONTE - PIANTA

Scala 1:100



PONTE - PROSPETTO DI MONTE

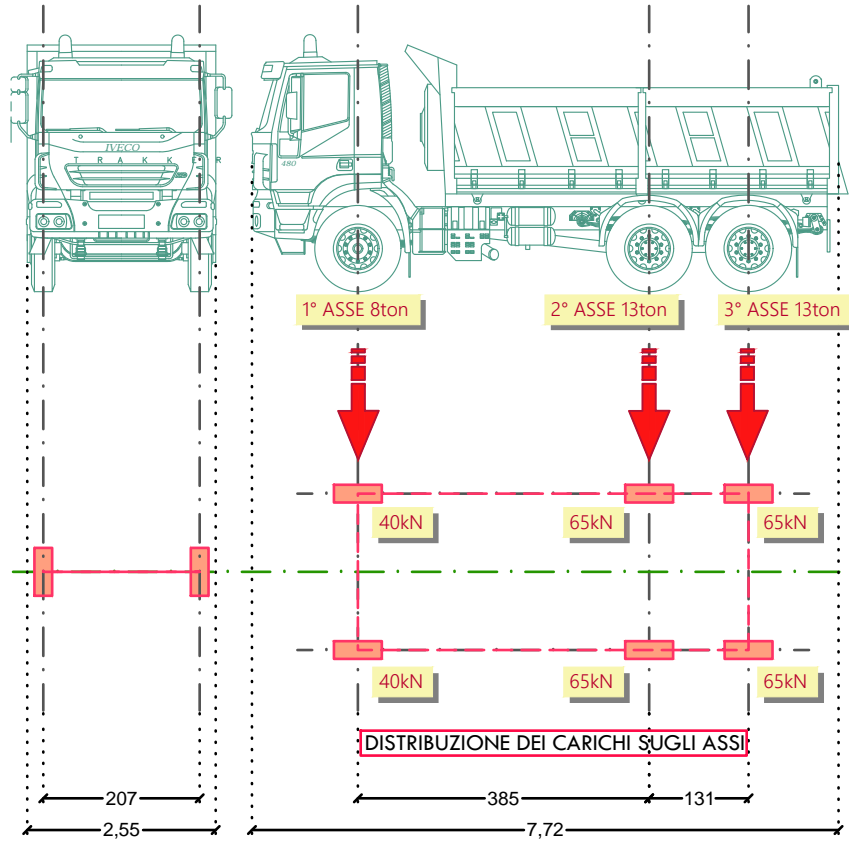
Scala 1:100



PROVA DI CARICO DEL PONTE AD ARCO IN MURATURA

Autocarro utilizzato - Caratteristiche

DAIMLERCHRYSLER AG MB 3341 K - N° A018003PR11



PESATA DELL'AUTOCARRO



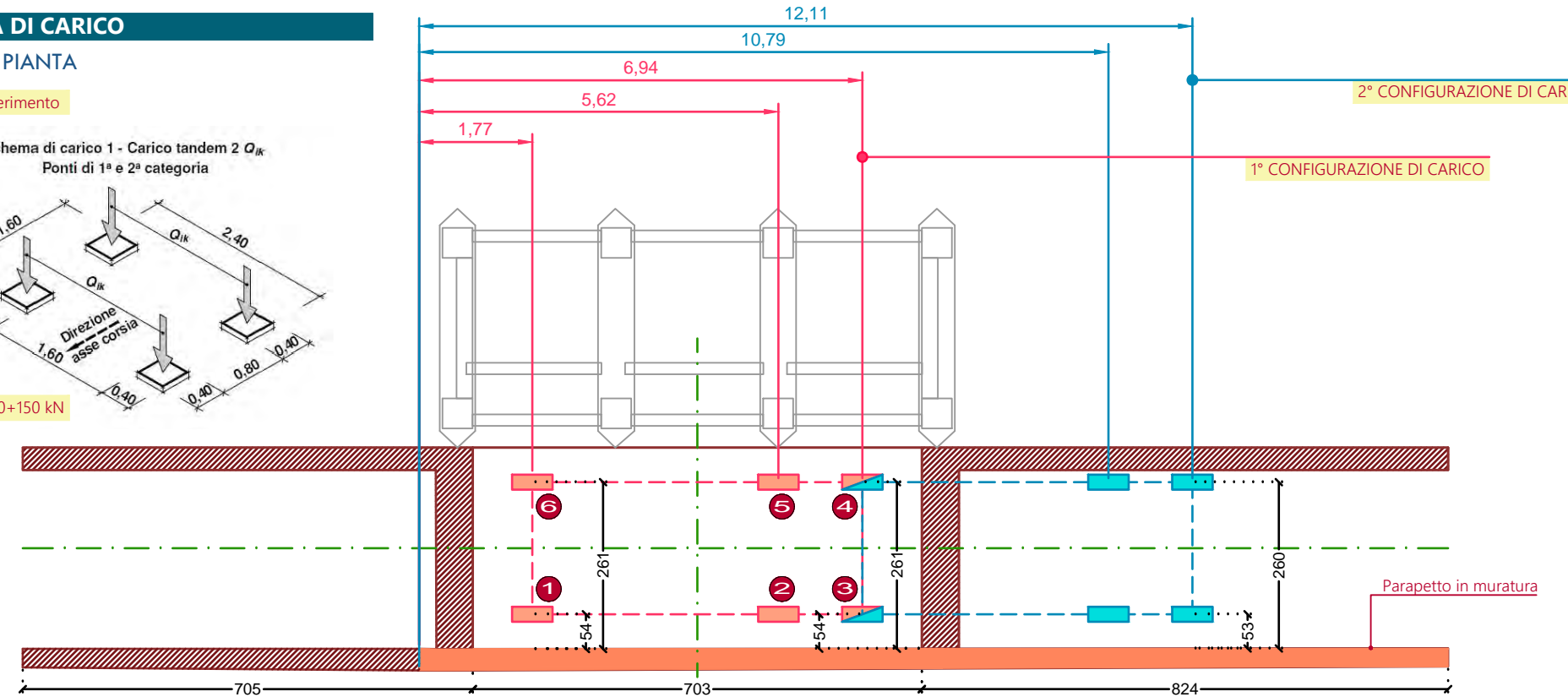
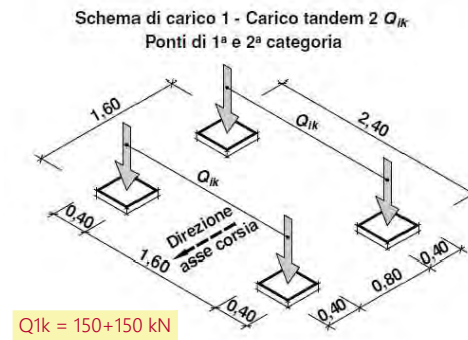
LETTURE DELLE DEFORMAZIONI PIANO ESTRADOSSO IMPALCATO

Nome punto	Lettura ZERO (ore 11,15)	1h 30' DI CARICO		60' DI CARICO	
		1° schema (ore 14,13)	Delta quota 1 (m)	2° schema (ore 15,15)	Delta quota 2 (m)
1	299,15949	299,15900	-0,00049	299,15920	-0,00029
2	299,08599	299,08630	0,00031	299,08620	0,00021
3	299,07752	299,07680	-0,00072	299,07630	-0,00122
4	299,16556	299,16490	-0,00066	299,16460	-0,00096
5	299,17077	299,17040	-0,00037	299,17050	-0,00027
6	299,24847	299,24780	-0,00067	299,24820	-0,00027

SCHEMA DI CARICO

VISTA IN PIANTA

Schema di riferimento



VISTA IN PROSPETTO

1° CONFIGURAZIONE DI CARICO

2° CONFIGURAZIONE DI CARICO

